



LICENCIA DE CONSTRUCCIÓN

DENSIDAD
Densidad alta

USO DEL PREDIO
AMPLIACION
HABITACIONAL

VIGENCIA
365 Días, 30-01-2020

CLAVE
L-19171

UBICACION DE LA OBRA

NOMBRE DEL PROPIETARIO ACEVES CERVANTES HUGO JOEL / FLORES PADILLA ERICKA FAVIOLA
CALLE/NUMERO OFICIAL PASEO MALVA REAL NO, 1085-104

COLONIA
ENTRE LA CALLE
Y LA CALLE

FRACC. LA FLORESTA
TEXCOCO
CARRETERA A ZAPOTLANEJO

DETALLES DE LA LICENCIA

CONCEPTO	LEY DE INGRESOS	COSTO	MEDICIÓN	CANT.	TOTAL
LICENCIA DE CONSTRUCCIONES POR METRO CUADRADO	ART. 63-III-F-1	\$50.00	m3	10.00	\$500.00
FORMAS IMPRESAS Y OTROS	ART. 118-I-B	\$62.00	Pieza	1.00	\$62.00

\$562.00

COS: 0.8 CUS: 1.6 SERVIDUMBRES FRONTAL: 2.0m LATERAL: POSTERIOR: 3.0m
NOTA: LA SERVIDUMBRE POSTERIOR APLICA EN PLANTA ALTA

DESCRIPCIÓN

AMPLIACIÓN HABITACIONAL CONSTRUCCIÓN DE CISTERNA POR 10.00M3

OBSERVACIONES

SE AUTORIZA LA PRESENTE LICENCIA EN BASE A DATOS PROPORCIONADOS POR EL INTERESADO. CUALQUIER ANOMALIA PRESENTADA EN EL TRANSURSO DE LA OBRA SE HARA ACREEDOR A LAS SANCIONES ESTIPULADAS EN EL REGLAMENTO DE CONSTRUCCION Y EN ESPECIAL AL ART. 200 DEL MISMO.

AUTORIZACIÓN

ARQ. JAVIER OMAR ROSAS RIOS

ARQ. RICARDO ROBLES GOMEZ

DIRECTOR DE CONTROL DE LA EDIFICACIÓN
LA CIUDAD

COORDINADOR GENERAL DE GESTIÓN INTEGRAL DE LA CIUDAD

DIRECCIÓN DE CONTROL
DE LA EDIFICACIÓN

GOBIERNO DE
TLAQUEPAQUE
COORDINACIÓN GENERAL
DE GESTIÓN INTEGRAL
DE LA CIUDAD

Rev: AFAI
Cuant: GGA

FECHA DE INGRESO: 28-01-2019
FECHA DE DICTAMEN: 30-01-2019



21020357

Los Directores Responsables de Obra, los propietarios y/o poseedores de los inmuebles en que se verifiquen las obras autorizadas, ya sea por si o a través de sus representantes, están obligados a permitir la verificación e inspección por parte del personal debidamente identificado de las dependencias competentes del municipio, a fin de que constaten el debido cumplimiento de las autorizaciones y/o licencias respectivas, así como del marco legal vigente.



GOBIERNO DE
TLAQUEPAQUE

COPIA



**GESTIÓN INTEGRAL
DE LA CIUDAD
OBSERVACIONES**

**DIRECCIÓN DE CONTROL
DE LA EDIFICACIÓN**

Folio

Nº 7706

FOLIO NUMERO 7705 (1 DE 2) FOLIO NUMERO 7506 (2 DE 2) DE LICENCIA L-19181

SE AUTORIZA LA PRESENTE LICENCIA EN BASE A DATOS PROPORCIONADOS POR EL INTERESADO, CUALQUIER ANOMALIA PRESENTADA EN EL TRANSURSO DE LA OBRA SE HARA ACREDEDOR A LAS SANCIONES ESTIPULADAS EN EL REGLAMENTO DE CONSTRUCCION Y EN ESPECIAL AL ART. 200 DEL MISMO.

AUTORIZACIÓN

ARQ. JAVIER OMAR ROSAS RIOS

DIRECTOR DE CONTROL DE LA EDIFICACIÓN

**DIRECCIÓN DE CONTROL
DE LA EDIFICACIÓN**

ARQ. RICARDO ROBLES GÓMEZ

COORDINADOR GENERAL DE GESTIÓN INTEGRAL DE LA CIUDAD

**GESTIÓN INTEGRAL DE
TLAQUEPAQUE
COORDINACIÓN GENERAL
DE GESTIÓN INTEGRAL
DE LA CIUDAD**

Rev: AFAI
Cuant: GGA

FECHA DE INGRESO: 30-01-2019
FECHA DE DICTAMEN: 30-01-2019

Los Directores Responsables de Obra, los propietarios y/o poseedores de los inmuebles en que se verifiquen las obras autorizadas, ya sea por si o a través de sus representantes, están obligados a permitir la verificación e inspección por parte del personal debidamente identificado de las dependencias competentes del municipio, a fin de que constaten el debido cumplimiento de las autorizaciones y/o licencias respectivas, así como del marco legal vigente.



Gobierno de
TLAQUEPAQUE

COPIA



LICENCIA DE CONSTRUCCIÓN

DENSIDAD
Densidad alta

USO DEL PREDIO
CONSTRUCCIÓN
COMERCIAL

VIGENCIA
730 Días, 29-01-2021

CLAVE
L-19181

UBICACION DE LA OBRA

NOMBRE DEL PROPIETARIO GRUNPARK S.A. DE C.V.
CALLE/NUMERO OFICIAL AVENIDA DEL CARMEN NO. 261 INT. 10
COLONIA EXEJIDO LOS RANCHITOS
ENTRE LA CALLE LA LLAVE
Y LA CALLE EL TRIÁNGULO

PERITO DE OBRA

NOMBRE ARQ. RODOLFO COVARRUBIAS ORNELAS
REGISTRO Fecha de Actualización 01-03-2017
DOMICILIO VIZCAYA 50 COTO BARCELONA
COLONIA NUEVA GALICIA
MUNICIPIO TLAJOMULCO DE ZUÑIGA, JALISCO
TELEFONO 36164942
BITACORA 1470

DETALLES DE LA LICENCIA

CONCEPTO	LEY DE INGRESOS	COSTO	MEDICIÓN	CANT.	TOTAL
LICENCIA DE CONSTRUCCIÓN INMUEBLE DE USO NO HABITACIONAL COMERCIO Y SERVICIOS SERVICIOS A LA INDUSTRIA Y COMERCIO	ART. 63 I-B-1-E	\$129.00	M2	556.50	\$71788.50
LICENCIA DE CONSTRUCCIONES POR METRO CUADRADO PATIO DE MANIOBRA	ART. 63-III-B	\$8.00	M2	44.16	\$353.28
LICENCIA DE CONSTRUCCIONES POR METRO CUADRADO ALGIBE O CISTERNA PARA AGUA HABITACIONAL O COMERCIAL	ART. 63-III-F-1	\$50.00	m3	10.00	\$500.00
ESTACIONAMIENTOS, PISOS Y CONSTRUCCIONES NO PREVISTAS ESTACIONAMIENTOS DESCUBIERTOS	ART. 63-IV	\$19.00	M2	115.94	\$2202.86
LICENCIA PARA ACOTAMIENTO DE PREDIOS BALDÍOS, BARDEADO EN COLINDANCIA Y DEMOLICIÓN DE MUROS BARDEO USO NO HABITACIONAL	ART. 63 VII-F	\$24.00	ML	61.49	\$1475.76
HABITABILIDAD	ARTICULO 71-X			1.00	\$7632.04
FORMAS IMPRESAS Y OTROS FORMA	ART. 118-I-B	\$62.00	Pieza	1.00	\$62.00
FORMAS IMPRESAS Y OTROS BITACORA	ART. 118-I-Q-I	\$195.00	pieza	1.00	\$195.00
FORMAS IMPRESAS Y OTROS DICTAMEN DE PROYECTO DE EDIFICACIÓN MAYOR	63-V-1-A	\$162.00	Unidad	1.00	\$162.00

\$84371.44

COS: 0.8 CUS: 8.0 SERVIDUMBRES FRONTAL: 5.0m LATERAL: POSTERIOR: 3.0m

NOTA: LA SERVIDUMBRE POSTERIOR APLICA EN PLANTA ALTA

DESCRIPCIÓN

CONSTRUCCIÓN COMERCIAL SERVICIOS A LA INDUSTRIA Y AL COMERCIO POR 556.50M2 CONSISTE EN PLANTA BAJA 468.00M2 PRIMER NIVEL 88.50M2, ESTACIONAMIENTO DESCUBIERTO 115.94M2, PATIO DE MANIOBRAS 44.16M2, BARDEO 61.49ML, CISTERNA 10.00M3, COBRO DE HABITABILIDAD (CONSTRUCCIÓN 556.50M2, ESTACIONAMIENTO 115.94M2, PATIO DE MANIOBRAS 44.16M2, BARDEO 61.49ML, CISTERNA 10.00M3)

Gobierno de
TLAQUEPAQUE
COORDINACIÓN GENERAL
GESTIÓN INTEGRAL

Los Directores Responsables de Obras y Edificaciones y/o poseedores de los inmuebles en que se verifiquen las obras autorizadas, ya sea por sí o a través de sus representantes, están obligados a permitir la verificación e inspección por parte del personal debidamente identificado de las dependencias competentes del municipio, a fin de que constaten el debido cumplimiento de las autorizaciones y/o licencias respectivas, así como del marco legal vigente.

Gobierno de
TLAQUEPAQUE
COPIA



LICENCIA DE CONSTRUCCIÓN

DENSIDAD
Densidad alta

USO DEL PREDIO
AMPLIACIÓN
HABITACIONAL

VIGENCIA
730 Días, 09-01-2021

CLAVE
L-19102

UBICACION DE LA OBRA

NOMBRE DEL PROPIETARIO CORTES MIRANDA MARÍA MARGARITA
CALLE/NUMERO OFICIAL SAN MIGUEL (HABITACIONAL NO, 249)

COLONIA LAS JUNTAS
ENTRE LA CALLE CAMPESINO
Y LA CALLE SAN ANTONIO

PERITO DE OBRA

NOMBRE ARQ. MANUEL ESPINOSA NAVARRO
REGISTRO Fecha de Actualización 13-01-2017
DOMICILIO IGNACIO BORREGO 3837
COLONIA HELIODORO HERNANDEZ LOZA
MUNICIPIO GUADALAJARA, JALISCO
TELEFONO 3339523624
BITACORA 1410



DETALLES DE LA LICENCIA

CONCEPTO	LEY DE INGRESOS	COSTO	MEDICIÓN	CANT.	TOTAL
LICENCIA DE CONSTRUCCIÓN	ART. 63 I-A-1-A	\$24.00	M2	65.00	\$1560.00
LICENCIAS PARA RECONSTRUCCIÓN, REESTRUCTURACIÓN, REMODELACIÓN O ADAPTACIÓN	ARTICULO 63-IX		M2	4.00	\$28.80
HABITABILIDAD	ARTICULO 71-X			1.00	\$158.88
FORMAS IMPRESAS Y OTROS	ART. 118-I-B	\$62.00	Pieza	1.00	\$62.00
FORMAS IMPRESAS Y OTROS	ART. 118-I-Q-I	\$195.00	pieza	1.00	\$195.00
FORMAS IMPRESAS Y OTROS	ART. 63-V-1-A	\$162.00	Unidad	1.00	\$162.00



\$2166.68

COS: 0.8 CUS: 1.6 SERVIDUMBRES FRONTAL: 2.0m LATERAL: POSTERIOR: 3.0m

NOTA: LA SERVIDUMBRE POSTERIOR APLICA EN PLANTA ALTA

DESCRIPCIÓN

AMPLIACIÓN HABITACIONAL POR 65.00M2 EN PLANTA ALTA, REMODELACIÓN EN PLANTA BAJA 4.00M2, COBRO DE HABITABILIDAD (AMPLIACIÓN 65.00M2, REMODELACIÓN 4.00M2)

OBSERVACIONES

SE AUTORIZA LA PRESENTE LICENCIA EN BASE A DATOS PROPORCIONADOS POR EL INTERESADO. CUALQUIER ANOMALIA PRESENTADA EN EL TRANSURSO DE LA OBRA SE HARA ACREEDOR A LAS SANCIONES ESTIPULADAS EN EL REGLAMENTO DE CONSTRUCCION Y EN ESPECIAL AL ART. 200 DEL MISMO.

AUTORIZACIÓN

ARQ. JAVIER OMAR ROBAS RIOS

DIRECTOR DE CONTROL DE LA EDIFICACIÓN

ARQ. RICARDO ROBLES GÓMEZ

COORDINADOR GENERAL DE GESTIÓN INTEGRAL DE LA CIUDAD

TLAQUEPAQUE
DIRECCIÓN DE CONTROL
DE LA EDIFICACIÓN

Gobierno de
TLAQUEPAQUE
COORDINACIÓN GENERAL
DE GESTIÓN INTEGRAL

Rev: AFAI
Cuant: GGA

FECHA DE INGRESO: 09-01-2019
FECHA DE DICTAMEN: 10-01-2019

Los Directores Responsables de Obra, los propietarios y/o poseedores de los inmuebles en que se verifiquen las obras autorizadas, ya sea por sí o a través de sus representantes, están obligados a permitir la verificación e inspección por parte del personal debidamente identificado de las dependencias competentes del municipio, a fin de que constaten el debido cumplimiento de las autorizaciones y/o licencias respectivas, así como del marco legal vigente.

Gobierno de
TLAQUEPAQUE

COPIA



LICENCIA DE CONSTRUCCIÓN

DENSIDAD	USO DEL PREDIO	VIGENCIA	CLAVE
Densidad alta	RECONSTRUCCIÓN COMERCIAL	730 Días, 20-01-2021	L-19108

UBICACION DE LA OBRA

NOMBRE DEL PROPIETARIO	ORTEGA GARCÍA ELUTERIO
CALLE/NUMERO OFICIAL	INDEPENDENCIA NO, 72
COLONIA	SAN MARTIN DE LAS FLORES DE AB
ENTRE LA CALLE	OGAZON
Y LA CALLE	PINO SAUREZ

PERITO DE OBRA

NOMBRE	ING. MARTIN JOSÉ LUIS SERRANO GUZMÁN
REGISTRO	Fecha de Actualización 10-01-2017
DOMICILIO	ZARAGOZA NO. 4
COLONIA	CABECERA MUNICIPAL
MUNICIPIO	TLAQUEPAQUE, JAL.
TELEFONO	36592923/3338083963/12841711
BITACORA	1402

DETALLES DE LA LICENCIA

CONCEPTO	LEY DE INGRESOS	COSTO	MEDICIÓN	CANT.	TOTAL
LICENCIA DE CONSTRUCCIONES POR METRO CUADRADO	ART. 63-III-F-1	\$50.00	m3	10.00	\$500.00
LICENCIA PARA DEMOLICIÓN	ARTICULO 63-VI		M2	204.21	\$3737.04
LICENCIAS PARA RECONSTRUCCIÓN, REESTRUCTURACIÓN, REMODELACIÓN O ADAPTACIÓN	ARTICULO 63-IX		M2	204.21	\$3737.04
HABITABILIDAD	ARTICULO 11-X			1.00	\$797.41
FORMAS IMPRESAS Y OTROS	ART. 118-I-B	\$62.00	Pieza	1.00	\$62.00
FORMAS IMPRESAS Y OTROS	ART. 118-I-Q-I	\$195.00	pieza	1.00	\$195.00
FORMAS IMPRESAS Y OTROS	63-V-1-A	\$162.00	Unidad	1.00	\$162.00

\$9190.49

COS: 0.8 CUS: 2.4 SERVIDUMBRES FRONTAL: 5.0m LATERAL: POSTERIOR: 3.0m

NOTA: LA SERVIDUMBRE POSTERIOR APLICA EN PLANTA ALTA

DESCRIPCIÓN

RECONSTRUCCIÓN COMERCIAL BARRIAL POR 204.21M2 EN PLANTA BAJA, DEMOLICIÓN 204.21M2, CISTERNA 10.00M3, COBRO DE HABITABILIDAD (RECONSTRUCCIÓN 204.21M2, DEMOLICIÓN 204.21M2, CISTERNA 10.00M3)

OBSERVACIONES

SE AUTORIZA LA PRESENTE LICENCIA EN BASE A DATOS PROPORCIONADOS POR EL INTERESADO. CUALQUIER ANOMALIA PRESENTADA EN EL TRANSURSO DE LA OBRA SE HARÁ ACREEDOR A LAS SANCIONES ESTIPULADAS EN EL REGLAMENTO DE CONSTRUCCION Y EN ESPECIAL AL ART. 200 DEL MISMO.

AUTORIZACIÓN

ARQ. JAVIER OMAR ROSAS RIOS

ARQ. RICARDO ROBLES GÓMEZ

DIRECTOR DE CONTROL DE LA EDIFICACIÓN COORDINADOR GENERAL DE GESTIÓN INTEGRAL DE LA CIUDAD

Rev: AFAI

Cuant: GGA

Los Directores Responsables de Obra, los propietarios y/o poseedores de los inmuebles en que se autoriza la obra, ya sea por si o a través de sus representantes, están obligados a cumplir con las disposiciones de construcción e inspección por parte del personal debidamente identificado de las dependencias competentes del municipio, a fin de que constaten el debido cumplimiento de las autorizaciones y/o licencias respectivas, así como del marco legal vigente.



COPIA



LICENCIA DE CONSTRUCCIÓN

DENSIDAD
Densidad media

USO DEL PREDIO
RECONSTRUCCIÓN
INDUSTRIAL

VIGENCIA
730 Días, 21-01-2021

CLAVE
L-19109

UBICACION DE LA OBRA

NOMBRE DEL PROPIETARIO BEAS PÉREZ JOSÉ LUIS
CALLE/NUMERO OFICIAL METALURGIA, 1492

COLONIA FRAC. ALAMO INDUSTRIAL
ENTRE LA CALLE CALDERA
Y LA CALLE OLEODUCTO

PERITO DE OBRA

NOMBRE ING. JOSÉ LUIS BEAS PÉREZ
REGISTRO Fecha de Actualización 20-04-2016
DOMICILIO ANGULO 1909
COLONIA CIRC VALLARTA
MUNICIPIO GUADALAJARA, JAL
TELEFONO 36154015
BITACORA 1414

DETALLES DE LA LICENCIA

CONCEPTO	LEY DE INGRESOS	COSTO	MEDICIÓN	CANT.	TOTAL
LICENCIA PARA DEMOLICIÓN	ARTICULO 63-VI		M2	1065.56	\$11827.72
LICENCIAS PARA RECONSTRUCCIÓN, REESTRUCTURACIÓN, REMODELACIÓN O ADAPTACIÓN	ARTICULO 63-IX		M2	1065.56	\$11827.72
HABITABILIDAD	ARTICULO 71-X			1.00	\$2365.55
FORMAS IMPRESAS Y OTROS FORMA	ART. 118-I-B	\$62.00	Pieza	1.00	\$62.00
FORMAS IMPRESAS Y OTROS BITACORA	ART. 118-I-Q-I	\$195.00	pieza	1.00	\$195.00
FORMAS IMPRESAS Y OTROS DICTAMEN DE PROYECTO DE EDIFICACIÓN MAYOR	63-V-1-A	\$162.00	Unidad	1.00	\$162.00

\$26439.99

COS: 0.8 CUS: 8.0 SERVIDUMBRES FRONTAL: 5.0m LATERAL: POSTERIOR: 3.0m

NOTA: LA SERVIDUMBRE POSTERIOR APLICA EN PLANTA ALTA

DESCRIPCIÓN

RECONSTRUCCIÓN INDUSTRIAL LIGERA POR 1,065.56M2 DEMOLICIÓN 1,065.56M2, COBRO DE HABITABILIDAD (RECONSTRUCCIÓN 1,065.56M2, DEMOLICIÓN 1,065.56M2)

OBSERVACIONES

SE AUTORIZA LA PRESENTE LICENCIA EN BASE A DATOS PROPORCIONADOS POR EL INTERESADO. CUALQUIER ANOMALIA PRESENTADA EN EL TRANSURSO DE LA OBRA SE HARÁ ACREEDOR A LAS SANCIONES ESTIPULADAS EN EL REGLAMENTO DE CONSTRUCCION Y EN ESPECIAL AL ART. 200 DEL MISMO.

AUTORIZACIÓN

ARQ. JAVIER OMAR ROSAS RIOS

DIRECTOR DE CONTROL DE LA EDIFICACIÓN

ARQ. RICARDO ROBLES GÓMEZ

COORDINADOR GENERAL DE GESTIÓN INTEGRAL DE LA CIUDAD

Gobierno de
TLAQUEPAQUE
DIRECCIÓN DE CONTROL
DE LA EDIFICACIÓN

Gobierno de
TLAQUEPAQUE
COORDINACIÓN GENERAL
DE GESTIÓN INTEGRAL
DE LA CIUDAD

Rev: AFAI
Cuant: GGA

FECHA DE INGRESO: 10-01-2019
FECHA DE DICTAMEN: 22-01-2019

Los Directores Responsables de Obra, los propietarios y/o poseedores de los inmuebles en que se verifiquen las obras autorizadas, ya sea por sí o a través de sus representantes, están obligados a permitir la verificación e inspección por parte del personal debidamente identificado de las dependencias competentes del municipio, a fin de que constaten el debido cumplimiento de las autorizaciones y/o licencias respectivas, así como del marco legal vigente.





CERTIFICADO DE HABITABILIDAD

DENSIDAD
Densidad media

USO DEL PREDIO
HABITABILIDAD
HABITACIONAL

VIGENCIA

CLAVE
H-19113

UBICACION DE LA OBRA

NOMBRE DEL PROPIETARIO ESPINOSA ÁLVAREZ JOSÉ ROGELIO
CALLE/NUMERO OFICIAL CABAÑAS, 45-2

COLONIA QUINTERO
ENTRE LA CALLE REPÚBLICA DE CUBA
Y LA CALLE

PERITO DE OBRA

NOMBRE ING. EFRÉN HINOJOSA MUÑOZ
REGISTRO Fecha de Actualización 01-03-2017
DOMICILIO EMILIO CARRANZA NO. 55-A
COLONIA CABECERA MUNICIPAL
MUNICIPIO TLAQUEPAQUE, JAL.
TELEFONO 35628312/36591983/3331982608
BITACORA 318

DETALLES DE LA LICENCIA

CONCEPTO		LEY DE INGRESOS	COSTO	MEDICIÓN	CANT.	TOTAL
FORMAS IMPRESAS Y OTROS	FORMA	ART. 118-I-B	\$62.00	Pieza	1.00	\$62.00
FORMAS IMPRESAS Y OTROS	DICTAMEN REALIZADO POR CONTROL DE LA EDIFICACION	ART. 64-V	\$531.00		1.00	\$531.00

\$593.00

COS: 0.7 CUS: 1.4 SERVIDUMBRES FRONTAL: 3.0m LATERAL: POSTERIOR: 3.0m
NOTA: LA SERVIDUMBRE POSTERIOR APLICA EN PLANTA ALTA

DESCRIPCIÓN

HABITABILIDAD HABITACIONAL POR 49.82 M2 EN PLANTA ALTA. LOS DERECHOS DE LA HABITABILIDAD FUERON CUBIERTOS CON LA LICENCIA L-15025

OBSERVACIONES

ARQ. JAVIER OMAR ROSAS RIOS
DIRECTOR DE CONTROL DE LA EDIFICACIÓN

AUTORIZACIÓN

ARQ. RICARDO ROBLES GÓMEZ
COORDINADOR GENERAL DE GESTIÓN INTEGRAL DE LA CIUDAD

Rev: AFAI
Cuant: GGA

FECHA DE INGRESO: 21-01-2019
FECHA DE DICTAMEN: 23-01-2019

Gobierno de
TLAQUEPAQUE
DIRECCIÓN DE CONTROL
DE LA EDIFICACIÓN

TLAQUEPAQUE
MUNICIPIO
11 FEB. 2019
CIENDELA MUNICIPAL

11020397

Gobierno de
TLAQUEPAQUE
COPIA

Los Directores Responsables de Obra, los propietarios y/o poseedores de los inmuebles en que se verifiquen las obras autorizadas, ya sea por si o a través de sus representantes, están obligados a permitir la verificación e inspección por parte del personal debidamente identificado de las dependencias competentes del municipio, a fin de que constaten el debido cumplimiento de las autorizaciones y/o licencias respectivas, así como del marco legal vigente.



LICENCIA DE CONSTRUCCIÓN

DENSIDAD
Densidad media

USO DEL PREDIO
CONSTRUCCIÓN
HABITACIONAL

VIGENCIA
730 Días, 21-01-2021

CLAVE
L-19114

UBICACION DE LA OBRA

NOMBRE DEL PROPIETARIO PONCE RAMOS RAMÓN / TELLES DE PONCE AURORA
CALLE/NUMERO OFICIAL PLAN DE GUADALUPE , 3395

COLONIA FRAC. RESIDENCIAL REVOLUCION
ENTRE LA CALLE BATALLA DE TORREÓN
Y LA CALLE BATALLA DE CELAYA

PERITO DE OBRA

NOMBRE ING. GABRIEL EUGENIO JAUREGUI RUÍZ
REGISTRO Fecha de Actualización 05-11-2018
DOMICILIO VALLE DE LOS ZENZONTLES 2617
COLONIA JARDINES DEL VALLE
MUNICIPIO ZAPOPAN, JALISCO
TELEFONO 31658455/3331376216
BITACORA 1413

DETALLES DE LA LICENCIA

CONCEPTO				LEY DE INGRESOS	COSTO	MEDICIÓN	CANT.	TOTAL
LICENCIA DE CONSTRUCCIÓN	INMUEBLES DE USO HABITACIONAL	DENSIDAD MEDIA	UNIFAMILIAR	ART. 63 I-A-2-A	\$43.00	M2	149.53	\$6429.79
LICENCIA DE CONSTRUCCIONES POR METRO CUADRADO	ALGIBE O CISTERNA PARA AGUA HABITACIONAL O COMERCIAL			ART. 63-III-F-1	\$50.00	m3	2.80	\$140.00
LICENCIA PARA ACOTAMIENTO DE PREDIOS BALDÍOS, BARDEADO EN COLINDANCIA Y DEMOLICIÓN DE MUROS	DENSIDAD MEDIA			ART. 63 VII-B	\$20.00	ML	13.30	\$266.00
HABITABILIDAD				ARTICULO 71-X			1.00	\$683.58
FORMAS IMPRESAS Y OTROS	FORMA			ART. 118-I-B	\$62.00	Pieza	1.00	\$62.00
FORMAS IMPRESAS Y OTROS	BITACORA			ART. 118-I-Q-I	\$195.00	pieza	1.00	\$195.00
FORMAS IMPRESAS Y OTROS	DICTAMEN DE PROYECTO DE EDIFICACIÓN MAYOR			63-V-1-A	\$162.00	Unidad	1.00	\$162.00

\$7938.37

COS: 0.8 CUS: 1.6 SERVIDUMBRES FRONTAL: 2.0m LATERAL: POSTERIOR: 3.0m

NOTA: LA SERVIDUMBRE POSTERIOR APLICA EN PLANTA ALTA

DESCRIPCIÓN

CONSTRUCCIÓN HABITACIONAL POR 149.53M2 CONSISTE EN PLANTA BAJA 71.28M2 PLANTA ALTA 78.25M2, CISTERNA 2.80M3, BARDEO 13.30ML, COBRO DE HABITABILIDAD (CONSTRUCCIÓN 149.53M2, CISTERNA 2.80M3, BARDEO 13.30ML)

OBSERVACIONES

SE AUTORIZA LA PRESENTE LICENCIA EN BASE A DATOS PROPORCIONADOS POR EL INTERESADO. CUALQUIER ANOMALIA PRESENTADA EN EL TRANCURSO DE LA OBRA SE HARA ACREEDOR A LAS SANCIONES ESTIPULADAS EN EL REGLAMENTO DE CONSTRUCCIÓN Y EN ESPECIAL AL ART. 200 DEL MISMO.

AUTORIZACIÓN

ARQ. JAVIER OMAR ROSAS RIOS

DIRECTOR DE CONTROL DE LA EDIFICACIÓN

ARQ. RICARDO ROBLES GOMEZ

COORDINADOR GENERAL DE GESTIÓN INTEGRAL DE LA CIUDAD

Rev: AFAI

Cuant: GGA

Los Responsables de Obra, los propietarios y/o poseedores de los inmuebles en que se verifiquen las obras autorizadas, ya sea por si o a través de sus representantes, están obligados a someterse a la verificación e inspección por parte del personal debidamente autorizado del municipio, a fin de que constaten el debido cumplimiento de las autorizaciones y/o licencias respectivas, así como del marco legal vigente.



LICENCIA DE CONSTRUCCIÓN

DENSIDAD	USO DEL PREDIO	VIGENCIA	CLAVE
Densidad alta	LICENCIA DE RUPTURA	90 Días, 21-04-2019	L-19124
UBICACION DE LA OBRA			
NOMBRE DEL PROPIETARIO	EVANGELISTA FRANCO EUTIMIO / HERNÁNDEZ HERNÁNDEZ CLAUDIA JOSEFINA		
CALLE/NUMERO OFICIAL	RÍO APOZOLCO (FRACCIÓN A NO, 446)		
COLONIA	EL VERGEL		
ENTRE LA CALLE	RÍO TUITO		
Y LA CALLE	RÍO VERDE		

DETALLES DE LA LICENCIA

CONCEPTO				LEY DE INGRESOS	COSTO	MEDICIÓN	CANT.	TOTAL
RUPTURAS	AUTORIZACIÓN PARA ROMPER PAVIMENTO PARA INSTALACIÓN DE CUALQUIER NATURALEZA	RUPTURA CUALQUIER USO	ADOQUIN	ART. 66 II-A-4	\$54.00	ML	12.00	\$648.00
FORMAS IMPRESAS Y OTROS	FORMA			ART. 118-I-B	\$62.00	Pieza	1.00	\$62.00

\$710.00

COS: 0.8 CUS: 1.6 SERVIDUMBRES FRONTAL: 2.0m LATERAL: POSTERIOR: 3.0m


NOTA: LA SERVIDUMBRE POSTERIOR APLICA EN PLANTA ALTA

DESCRIPCIÓN

LICENCIA DE RUPTURA POR 12.00ML EN ADOQUIN CONSISTE EN 6.00ML PARA TOMA DE AGUA Y 6.00ML PARA DESCRAGA DE ALBAÑAL


OBSERVACIONES

ES RESPONSABILIDAD DEL PROPIETARIO REALIZAR LA TOTALIDAD DE LA OBRA CON SUS PROPIOS RECURSOS Y SOLICITAR LA SUSPENSIÓN EN OBRAS PÚBLICAS DURANTE LA EJECUCIÓN Y GARANTIZAR LA BUENA REALIZACIÓN DE LA MISMA.


ARQ. JAVIER OMAR ROSAS RIOS
DIRECTOR DE CONTROL DE LA EDIFICACIÓN

Gobierno de
TLAQUEPAQUE
DIRECCIÓN DE CONTROL
DE LA EDIFICACIÓN

AUTORIZACIÓN


ARQ. RICARDO ROBLES GÓMEZ
COORDINADOR GENERAL DE LICENCIANTES DE LA CIUDAD

Gobierno de
TLAQUEPAQUE
COORDINACIÓN GENERAL DE GESTIÓN INTEGRAL DE LA CIUDAD

Rev: AFAI
Cuant: GGA

FECHA DE INGRESO: 21-01-2019
FECHA DE DICTAMEN: 21-01-2019



11020321



Gobierno de
TLAQUEPAQUE

COPIA

Los Directores Responsables de Obra, los propietarios y/o poseedores de los inmuebles en que se verifiquen las obras autorizadas, ya sea por sí o a través de sus representantes, están obligados a permitir la verificación e inspección por parte del personal debidamente identificado de las dependencias competentes del municipio, a fin de que constaten el debido cumplimiento de las autorizaciones y/o licencias respectivas, así como del marco legal vigente.



FECHA DE INGRESO: 21-01-2019
FECHA DE DICTAMEN: 25-01-2019
GOBIERNO DE
TLAQUEPAQUE

DIRECCIÓN DE CONTROL
DE LA EDIFICACIÓN

Folio

Nº 7688

LICENCIA DE CONSTRUCCIÓN

DENSIDAD
Densidad alta

USO DEL PREDIO
CONSTRUCCIÓN
COMERCIAL

VIGENCIA
730 Días, 27-01-2021

CLAVE
L-19132

UBICACION DE LA OBRA

NOMBRE DEL PROPIETARIO HERNÁNDEZ VALENCIA FELIPE
CALLE/NUMERO OFICIAL CAMINO A LA CALERILLA NO, 1147

COLONIA SAN SEBASTIANITO
ENTRE LA CALLE PEDRO MORENO
Y LA CALLE 20 DE NOVIEMBRE

PERITO DE OBRA

NOMBRE ARQ. MIGUEL ENRIQUE RIOS AUDELO
REGISTRO Fecha de Actualización 18-01-2019
DOMICILIO STA LUCIA NO.274
COLONIA TEPEYAC
MUNICIPIO ZAPOPAN, JAL
TELEFONO 35854227/35852150
BITACORA 1442

DETALLES DE LA LICENCIA

CONCEPTO	LEY DE INGRESOS	COSTO	MEDICIÓN	CANT.	TOTAL
LICENCIA DE CONSTRUCCIÓN INMUEBLE DE USO NO HABITACIONAL COMERCIO Y SERVICIOS REGIONAL	ART. 63 I-B-1-D	\$127.00	M2	1686.13	\$214138.51
LICENCIA DE CONSTRUCCIONES POR METRO CUADRADO ALGIBE O CISTERNA PARA AGUA HABITACIONAL O COMERCIAL	ART. 63-III-F-1	\$50.00	m3	20.00	\$1000.00
ESTACIONAMIENTOS, PISOS Y CONSTRUCCIONES NO PREVISTAS ESTACIONAMIENTOS CUBIERTOS	ART. 63-V	\$1.00	M2	5016.50	\$5016.50
LICENCIA PARA ACOTAMIENTO DE PREDIOS BALDIOS, BARDEADO EN COLINDANCIA Y DEMOLICIÓN DE MUROS HABITABILIDAD	ART. 63 VII-F	\$24.00	ML	41.07	\$985.68
FORMAS IMPRESAS Y OTROS FORMA	ARTICULO 71-X			1.00	\$22114.07
FORMAS IMPRESAS Y OTROS BITACORA	ART. 118-I-B	\$62.00	Pieza	1.00	\$62.00
FORMAS IMPRESAS Y OTROS DICTAMEN DE PROYECTO DE EDIFICACIÓN MAYOR	ART. 118-I-Q-I	\$195.00	pieza	1.00	\$195.00
	63-V-1-A	\$162.00	Unidad	1.00	\$162.00

\$243673.76

COS: 0.8 CUS: 2.4 SERVIDUMBRES FRONTAL: 5.0m LATERAL: POSTERIOR: 3.0m

NOTA: LA SERVIDUMBRE POSTERIOR APLICA EN PLANTA ALTA

DESCRIPCIÓN

CONSTRUCCIÓN COMERCIAL REGIONAL POR 1.686.13M2 CONSISTE EN SÓTANO 479.73M2 PLANTA BAJA 425.70M2 PRIMER NIVEL 425.70M2 SEGUNDO NIVEL 355.00M2, CISTERNA 20.00M3, BARDEO 41.07ML, ESTACIONAMIENTO CUBIERTO 79.00M2, COBRO DE HABITABILIDAD (CONSTRUCCIÓN 1.686.13M2, CISTERNA 20.00M3, BARDEO 41.07ML, ESTACIONAMIENTO 79.00M2)

OBSERVACIONES

SE AUTORIZA LA PRESENTE LICENCIA EN BASE A DATOS PROPORCIONADOS POR EL INTERESADO, CUALQUIER ANOMALIA PRESENTADA EN EL TRANSCURSO DE LA OBRA SE HARÁ ASREEDOR A LAS SANCIONES ESTIPULADAS EN EL REGLAMENTO DE CONSTRUCCION Y EN ESPECIAL AL ART. 200 DEL MISMO.

AUTORIZACIÓN

ARQ. JAVIER OMAR ROSAS RIOS

DIRECTOR DE CONTROL DE LA EDIFICACIÓN

ARQ. RICARDO ROBLES GÓMEZ

COORDINADOR GENERAL DE GESTIÓN INTEGRAL DE LA CIUDAD

Los Directores Responsables de Obra, los propietarios y/o poseedores de los inmuebles en que se verifiquen las obras autorizadas, ya sea por si o a través de sus representantes, están obligados a permitir la verificación e inspección por parte del personal debidamente identificado de las dependencias competentes del municipio, a fin de que constaten el debido cumplimiento de las autorizaciones y/o licencias respectivas, así como del marco legal vigente.

GOBIERNO DE
TLAQUEPAQUE
COORDINACIÓN GENERAL
DE GESTIÓN INTEGRAL
DE LA CIUDAD
GOBIERNO DE
TLAQUEPAQUE
COPIA



FECHA DE INGRESO: 21-01-2019
FECHA DE DICTAMEN: 21-01-2019
GOBIERNO DE
TLAQUEPAQUE

DIRECCIÓN DE CONTROL
DE LA EDIFICACIÓN

Folio

Nº 7655

LICENCIA DE CONSTRUCCIÓN

DENSIDAD
Densidad alta

USO DEL PREDIO
CONSTRUCCIÓN
COMERCIAL

VIGENCIA
730 Días, 20-01-2021

CLAVE
L-19133

UBICACION DE LA OBRA

NOMBRE DEL PROPIETARIO GRUNPARK S.A. DE C.V.
CALLE/NUMERO OFICIAL AVENIDA DEL CARMEN NO, 261 INT 9

COLONIA EXEJIDO LOS RANCHITOS
ENTRE LA CALLE LA LLAVE
Y LA CALLE EL TRIÁNGULO

PERITO DE OBRA

NOMBRE ING. MARCO ANTONIO MABARAK GARCIA
REGISTRO Fecha de Actualización 28-08-2018
DOMICILIO NEBULOSA 2975 1-A
COLONIA JARDINES DEL BOSQUE
MUNICIPIO GUADALAJARA, JAL.
TELEFONO 31228330
BITACORA 1403

DETALLES DE LA LICENCIA

CONCEPTO	LEY DE INGRESOS	COSTO	MEDICIÓN	CANT.	TOTAL
LICENCIA DE CONSTRUCCIÓN INMUEBLE DE USO NO HABITACIONAL COMERCIO Y SERVICIOS SERVICIOS A LA INDUSTRIA Y COMERCIO	ART. 63 I-B-1-E	\$129.00	M2	889.22	\$114709.38
LICENCIA DE CONSTRUCCIONES POR METRO CUADRADO PATIO DE MANIOBRA	ART. 63-III-B	\$8.00	M2	44.29	\$354.32
LICENCIA DE CONSTRUCCIONES POR METRO CUADRADO ALGIBE O CISTERNA PARA AGUA HABITACIONAL O COMERCIAL	ART. 63-III-F-1	\$50.00	m3	10.00	\$500.00
ESTACIONAMIENTOS, PISOS Y CONSTRUCCIONES NO PREVISTAS ESTACIONAMIENTOS DESCUBIERTOS	ART. 63-IV	\$19.00	M2	62.50	\$1187.50
HABITABILIDAD	ARTICULO 71-X			1.00	\$11675.12
FORMAS IMPRESAS Y OTROS FORMA	ART. 118-I-B	\$62.00	Pieza	1.00	\$62.00
FORMAS IMPRESAS Y OTROS BITACORA	ART. 118-I-Q-I	\$195.00	pieza	1.00	\$195.00
FORMAS IMPRESAS Y OTROS DICTAMEN DE PROYECTO DE EDIFICACIÓN MAYOR	63-V-1-A	\$162.00	Unidad	1.00	\$162.00

\$128845.32

COS: 0.8 CUS: 8.0 SERVIDUMBRES FRONTAL: 5.0m LATERAL: POSTERIOR: 3.0m

NOTA: LA SERVIDUMBRE POSTERIOR APLICA EN PLANTA ALTA

DESCRIPCIÓN

CONSTRUCCIÓN COMERCIAL SERVICIOS A LA INDUSTRIA Y AL COMERCIO POR 889.22M2 CONSISTE EN PLANTA BAJA 795.95M2 PLANTA ALTA 93.27M2, ESTACIONAMIENTO DESCUBIERTO 62.50M2, PATIO DE MANIOBRAS 44.29M2, CISTERNA 10.00M3, COBRO DE HABITABILIDAD (CONSTRUCCIÓN 889.22M2, ESTACIONAMIENTO 62.50M2, PATIO DE MANIOBRAS 44.29M2, CISTERNA 10.00M3)

OBSERVACIONES

SE AUTORIZA LA PRESENTE LICENCIA EN BASE A DATOS PROPORCIONADOS POR EL INTERESADO, CUALQUIER ANOMALIA PRESENTADA EN EL TRANSURSO DE LA OBRA SE HARA ACREEDOR A LAS SANCIONES ESTIPULADAS EN EL REGLAMENTO DE CONSTRUCCION Y EN ESPECIAL AL ART. 200 DEL MISMO.

AUTORIZACIÓN

ARQ. JAVIER OMAR ROSAS RIOS

DIRECCIÓN DE CONTROL DE LA EDIFICACIÓN

ARQ. RICARDO ROBLES GÓMEZ

COORDINADOR GENERAL DE GESTIÓN INTEGRAL DE LA CIUDAD



GOBIERNO DE

TLAQUEPAQUE
GESTIÓN INTEGRAL DE
LA CIUDAD



GOBIERNO DE
TLAQUEPAQUE

COPIA

Los Directores Responsables de Obra, los propietarios y/o poseedores de los inmuebles en que se verifiquen las obras autorizadas, ya sea por si o a través de sus representantes, están obligados a permitir la verificación e inspección por parte del personal debidamente identificado de las dependencias competentes del municipio, a fin de que constaten el debido cumplimiento de las autorizaciones y/o licencias respectivas, así como del marco legal vigente.

LICENCIA DE CONSTRUCCIÓN

DENSIDAD
 Densidad alta

USO DEL PREDIO
 CONSTRUCCIÓN COMERCIAL

VIGENCIA
 730 Días, 20-01-2021

CLAVE
 L-19134

UBICACION DE LA OBRA

NOMBRE DEL PROPIETARIO GRUNPARK S.A. DE C.V.
 CALLE/NUMERO OFICIAL AVENIDA DEL CARMEN NO. 276 INT 17 Y 18

COLONIA EXEJIDO LOS RANCHITOS
 ENTRE LA CALLE AVENIDA LA LLAVE
 Y LA CALLE EL TRIÁNGULO

PERITO DE OBRA

NOMBRE ING. BETZABE AVIÑA ROJAS
 REGISTRO Fecha de Actualización 19-02-2018
 DOMICILIO AV. TEPEYAC 5131-155
 COLONIA RESIDENCIAL MOCTEZUMA
 MUNICIPIO ZAPOPAN, JALISCO
 TELEFONO 3312802128
 BITACORA 1404

DETALLES DE LA LICENCIA

CONCEPTO	LEY DE INGRESOS	COSTO	MEDICIÓN	CANT.	TOTAL
LICENCIA DE CONSTRUCCIÓN INMUEBLE DE USO NO HABITACIONAL	ART. 63 I-B-1-B	\$93.00	M2	1398.63	\$130072.59
LICENCIA DE CONSTRUCCIONES POR METRO CUADRADO PATIO DE MANIOBRA	ART. 63-III-B	\$8.00	M2	93.03	\$744.24
LICENCIA DE CONSTRUCCIONES POR METRO CUADRADO ALGIBE O CISTERNA PARA AGUA HABITACIONAL O COMERCIAL	ART. 63-III-F-1	\$50.00	m3	10.00	\$500.00
ESTACIONAMIENTOS, PISOS Y CONSTRUCCIONES NO PREVISTAS	ART. 63-IV	\$19.00	M2	119.26	\$2265.94
LICENCIA PARA ACOTAMIENTO DE PREDIOS BALDIOS, BARDEADO EN COLINDANCIA Y DEMOLICIÓN DE MUROS	ART. 63 VII-F	\$24.00	ML	18.00	\$432.00
HABITABILIDAD	ARTICULO 71-X			1.00	\$13401.48
FORMAS IMPRESAS Y OTROS FORMA	ART. 118-I-B	\$62.00	Pieza	1.00	\$62.00
FORMAS IMPRESAS Y OTROS BITACORA	ART. 118-I-Q-I	\$195.00	pieza	1.00	\$195.00
FORMAS IMPRESAS Y OTROS DICTAMEN DE PROYECTO DE EDIFICACIÓN MAYOR	63-V-1-A	\$162.00	Unidad	1.00	\$162.00

\$147835.25

COS: 0.8 CUS: 8.0 SERVIDUMBRES FRONTAL: 5.0m LATERAL: POSTERIOR: 3.0m
 NOTA: LA SERVIDUMBRE POSTERIOR APLICA EN PLANTA ALTA

DESCRIPCIÓN

CONSTRUCCIÓN COMERCIAL DISTRITAL POR 1,398.63M2 EN PLANTA BAJA, ESTACIONAMIENTO 119.26M2, PATIO DE MANIOBRAS 93.03M2, BARDEO 18.00ML, CISTERNA 10.00M3, COBRO DE HABITABILIDAD (CONSTRUCCIÓN 1,398.63M2, ESTACIONAMIENTO 119.26M2, PATIO DE MANIOBRAS 93.03M2, BARDEO 18.00ML, CISTERNA 10.00M3)

OBSERVACIONES

SE AUTORIZA LA PRESENTE LICENCIA EN BASE A DATOS PROPORCIONADOS POR EL INTERESADO. CUALQUIER ANOMALIA PRESENTADA EN EL TRANSCURSO DE LA OBRA SE HARA ACREDITADOR A LAS SANCIONES ESTIPULADAS EN EL REGLAMENTO DE CONSTRUCCION Y EN ESPECIAL AL ART. 200 DEL MISMO.

AUTORIZACIÓN

ARQ. JAVIER OMAR ROSAS RIOS

ARQ. RICARDO ROBLES GÓMEZ

Los Directores Responsables de Obra, los propietarios y/o poseedores de los inmuebles en los que se verifiquen las obras autorizadas, ya sea por sí o a través de sus representantes, están obligados a permitir la verificación e inspección por parte del personal debidamente identificado de las dependencias competentes del Municipio, a fin de que constaten el cumplimiento de las autorizaciones y/o licencias respectivas, así como del marco legal vigente.

COPIA



LICENCIA DE CONSTRUCCIÓN

DENSIDAD

Densidad alta

USO DEL PREDIO

LICENCIA DE RUPTURA

VIGENCIA

90 Días, 21-04-2019

CLAVE

L-19140

UBICACION DE LA OBRA

NOMBRE DEL PROPIETARIO TORRES GARCIA MARÍA TERESA
CALLE/NUMERO OFICIAL ALFREDO PISTACHE TORRES NO, 328

COLONIA SANTIBAÑEZ
ENTRE LA CALLE LA GARITA
Y LA CALLE EDUCACIÓN

DETALLES DE LA LICENCIA

CONCEPTO				LEY DE INGRESOS	COSTO	MEDICIÓN	CANT.	TOTAL
RUPTURAS	AUTORIZACIÓN PARA ROMPER PAVIMENTO PARA INSTALACIÓN DE CUALQUIER NATURALEZA	RUPTURA CUALQUIER USO	ASFALTO	ART. 66 II-A-2	\$54.00	ML	6.00	\$324.00
FORMAS IMPRESAS Y OTROS	FORMA			ART. 118-I-B	\$62.00	Pieza	1.00	\$62.00

\$386.00

COS: 0.8 CUS: 1.6 SERVIDUMBRES FRONTAL: 2.0m LATERAL: POSTERIOR: 3.0m

NOTA: LA SERVIDUMBRE POSTERIOR APLICA EN PLANTA ALTA

DESCRIPCIÓN

LICENCIA DE RUPTURA POR 6.00ML EN ASFALTO PARA TOMA DE AGUA

OBSERVACIONES

ES RESPONSABILIDAD DEL PROPIETARIO REALIZAR LA TOTALIDAD DE LA OBRA CON SUS PROPIOS RECURSOS Y SOLICITAR LA SUSPENSIÓN EN OBRAS PÚBLICAS DURANTE LA EJECUCIÓN Y GARANTIZAR LA BUENA REALIZACIÓN DE LA MISMA.

ARQ. JAVIER OMAR ROSAS RIOS

DIRECTOR DE CONTROL DE LA EDIFICACIÓN

AUTORIZACIÓN

ARQ. RICARDO ROBLES GÓMEZ

COORDINADOR GENERAL DE GESTIÓN INTEGRAL DE LA CIUDAD

Rev: AFAI
Cuant: GGA

FECHA DE INGRESO: 21-01-2019
FECHA DE DICTAMEN: 21-01-2019



M020045



Los Directores Responsables de Obra, los propietarios y/o poseedores de los inmuebles en que se verifiquen las obras autorizadas, ya sea por si o a través de sus representantes, están obligados a permitir la verificación e inspección por parte del personal debidamente identificado de las dependencias competentes del municipio, a fin de que constaten el debido cumplimiento de las autorizaciones y/o licencias respectivas, así como del marco legal vigente.



CERTIFICADO DE HABITABILIDAD

DENSIDAD
Densidad alta

USO DEL PREDIO
HABITABILIDAD
HABITACIONAL

VIGENCIA

CLAVE
H-19142

UBICACION DE LA OBRA

NOMBRE DEL PROPIETARIO GUTIÉRREZ HERNÁNDEZ LOURDES
CALLE/NUMERO OFICIAL DELEGADOS NO, 2818

COLONIA FRANCISCO SILVA ROMERO
ENTRE LA CALLE DIPUTADOS
Y LA CALLE PRESIDENTES

PERITO DE OBRA

NOMBRE ARQ. MANUEL ESPINOSA NAVARRO
REGISTRO Fecha de Actualización 13-01-2017
DOMICILIO IGNACIO BORREGO 3837
COLONIA HELIODORO HERNANDEZ LOZA
MUNICIPIO GUADALAJARA, JALISCO
TELEFONO 3339523624
BITACORA 1180



DETALLES DE LA LICENCIA

CONCEPTO

FORMAS IMPRESAS Y OTROS FORMA

FORMAS IMPRESAS Y OTROS DICTAMEN REALIZADO POR CONTROL DE LA EDIFICACION

LEY DE INGRESOS
ART. 118-I-B

COSTO
\$62.00

MEDICIÓN
Pieza

CANT.
1.00

TOTAL
\$62.00

ART. 64-V

\$531.00

1.00

\$531.00

\$593.00

COS: 0.8 CUS: 1.6 SERVIDUMBRES FRONTAL: 2.0m LATERAL: POSTERIOR: 3.0m
NOTA: LA SERVIDUMBRE POSTERIOR APLICA EN PLANTA ALTA

DESCRIPCIÓN

HABITABILIDAD HABITACIONAL POR 89.53M2 CONSISTE EN 23.05 M2 EN PLANTA BAJA Y 66.48 M2 EN PLANTA ALTA. LOS DERECHOS DE LA HABITABILIDAD FUERON CUBIERTOS CON LAS LICENCIAS L-17875 Y L-17463

OBSERVACIONES

ARQ. JAVIER OMAR ROSAS RIOS
DIRECTOR DE CONTROL DE LA EDIFICACIÓN

Gobierno de
TLAQUEPAQUE
DIRECCIÓN DE CONTROL
DE LA EDIFICACIÓN

AUTORIZACIÓN

ARQ. RICARDO ROBLES GÓMEZ
COORDINADOR GENERAL DE GESTIÓN INTEGRAL DE LA CIUDAD

Gobierno de
TLAQUEPAQUE
COORDINACIÓN GENERAL
DE GESTIÓN INTEGRAL
DE LA CIUDAD

Rev: AFAI
Cuant: GGA

FECHA DE INGRESO: 21-01-2019
FECHA DE DICTAMEN: 29-01-2019

Los Directores Responsables de Obra, los propietarios y/o poseedores de los inmuebles en que se verifiquen las obras autorizadas, ya sea por sí o a través de sus representantes, están obligados a permitir la verificación e inspección por parte del personal debidamente identificado de las dependencias competentes del municipio, a fin de que constaten el debido cumplimiento de las autorizaciones y/o licencias respectivas, así como del marco legal vigente.

2020177

Gobierno de
TLAQUEPAQUE

COPIA

LICENCIA DE CONSTRUCCIÓN

DENSIDAD
Densidad alta

USO DEL PREDIO
CONSTRUCCIÓN
COMERCIAL

VIGENCIA
730 Días, 22-01-2021

CLAVE
L-19152

UBICACION DE LA OBRA

NOMBRE DEL PROPIETARIO GONZÁLEZ REA MA.JESÚS
CALLE/NUMERO OFICIAL EL TRIANGULO, 250-L28

COLONIA EXEJIDO LOS RANCHITOS
ENTRE LA CALLE LA LLAVE
Y LA CALLE EL POTRERITO

PERITO DE OBRA

NOMBRE ING. RAFAEL SALAZAR LOZANO
REGISTRO Fecha de Actualización 14-08-2018
DOMICILIO ISLA AUSTRALIA 2679
COLONIA PARQUES DE LA VICTORIA
MUNICIPIO SAN PEDRO TLAQUEPAQUE
TELEFONO 3331894239
BITACORA 1424



DETALLES DE LA LICENCIA

CONCEPTO				LEY DE INGRESOS	COSTO	MEDICIÓN	CANT.	TOTAL
LICENCIA DE CONSTRUCCIÓN	INMUEBLE DE USO NO HABITACIONAL	COMERCIO Y SERVICIOS	DISTRITAL	ART. 63 I-B-1-B	\$93.00	M2	443.04	\$41202.72
LICENCIA DE CONSTRUCCIONES POR METRO CUADRADO	PATIO DE MANIOBRA			ART. 63-III-B	\$8.00	M2	26.50	\$212.00
ESTACIONAMIENTOS, PISOS Y CONSTRUCCIONES NO PREVISTAS	ESTACIONAMIENTOS DESCUBIERTOS			ART. 63-IV	\$19.00	M2	82.50	\$1567.50
LICENCIA PARA ACOTAMIENTO DE PREDIOS BALDÍOS, BARDEADO EN COLINDANCIA Y DEMOLICIÓN DE MUROS HABITABILIDAD	BARDEO USO NO HABITACIONAL			ART. 63 VII-F	\$24.00	ML	10.10	\$242.40
FORMAS IMPRESAS Y OTROS	FORMA			ARTICULO 71-X			1.00	\$4322.46
FORMAS IMPRESAS Y OTROS	BITACORA			ART. 118-I-B	\$62.00	Pieza	1.00	\$62.00
FORMAS IMPRESAS Y OTROS				ART. 118-I-Q-I	\$195.00	pieza	1.00	\$195.00
FORMAS IMPRESAS Y OTROS	DICTAMEN DE PROYECTO DE EDIFICACIÓN MAYOR			63-V-1-A	\$162.00	Unidad	1.00	\$162.00

\$47966.08

COS: 0.8 CUS: 2.4 SERVIDUMBRES FRONTAL: 5.0m LATERAL: POSTERIOR: 3.0m
NOTA: LA SERVIDUMBRE POSTERIOR APLICA EN PLANTA ALTA

DESCRIPCIÓN

CONSTRUCCIÓN COMERCIAL DISTRITAL POR 443.04M2 EN PLANTA BAJA, 82.50M2 DE ESTACIONAMIENTO, 26.50M2 DE PATIO DE MANIOBRAS, 10.10ML DE BARDEO, COBRO DE HABITABILIDAD DE (CONSTRUCCIÓN COMERCIAL DISTRITAL POR 443.04M2 EN PLANTA BAJA, 82.50M2 DE ESTACIONAMIENTO, 26.50M2 DE PATIO DE MANIOBRAS, 10.10ML DE BARDEO).

OBSERVACIONES

OBRA NO INICIADA

SE AUTORIZA LA PRESENTE LICENCIA EN BASE A DATOS PROPORCIONADOS POR EL INTERESADO, CUALQUIER ANOMALIA PRESENTADA EN EL TRANScurso DE LA OBRA SE HARÁ ACREEDOR A LAS SANCIONES ESTIPULADAS EN EL REGLAMENTO DE CONSTRUCCIÓN Y ESPECIAL AL ART. 200 DEL MISMO.

AUTORIZACIÓN

ARQ. JAVIER OMAR ROSAS RIOS

DIRECTOR DE CONTROL DE LA EDIFICACIÓN

ARQ. RICARDO ROBLES GÓMEZ

COORDINADOR GENERAL DE GESTIÓN INTEGRAL DE LA CIUDAD

Rev: AFAI
Cuant: GGA

Gobierno de
TLAQUEPAQUE
DIRECCIÓN DE CONTROL
DE LA EDIFICACIÓN

Gobierno de
TLAQUEPAQUE
COORDINACIÓN GENERAL
DE GESTIÓN INTEGRAL
DE LA CIUDAD



Gobierno de
TLAQUEPAQUE

COPIA

Los Directores Responsables de Obra, los propietarios y/o poseedores de los inmuebles en que se verifiquen las obras autorizadas, ya sea por si o a través de sus representantes, están obligados a permitir la verificación e inspección por parte del personal debidamente identificado de las dependencias competentes del municipio, a fin de que constaten el debido cumplimiento de las autorizaciones y/o licencias respectivas, así como del marco legal vigente.



LICENCIA DE CONSTRUCCIÓN

DENSIDAD
Densidad alta

USO DEL PREDIO
CONSTRUCCIÓN
COMERCIAL

VIGENCIA
730 Días, 21-01-2021

CLAVE
L-19156


UBICACION DE LA OBRA

NOMBRE DEL PROPIETARIO ESPERANZA ECKHAUS GIL
CALLE/NUMERO OFICIAL BELEN NO, 73

COLONIA ARROYO DE LAS FLORES
ENTRE LA CALLE VIDRIO
Y LA CALLE CUYUCUATA

PERITO DE OBRA

NOMBRE ARQ. RUBEN TORRES PEREZ
REGISTRO Fecha de Actualización 08-06-2018
DOMICILIO LOMAS ARANDAS SUR 196-203
COLONIA LOMA DORADA
MUNICIPIO TONALA, JALISCO
TELEFONO 15247626 / 3310825751
BITACORA 1357



DETALLES DE LA LICENCIA

CONCEPTO				LEY DE INGRESOS	COSTO	MEDICIÓN	CANT.	TOTAL
LICENCIA DE CONSTRUCCIÓN	INMUEBLE DE USO NO HABITACIONAL	COMERCIO Y SERVICIOS	BARRIAL Y VECINAL	ART. 63 I-B-1-A	\$61.00	M2	1752.74	\$106917.14
LICENCIA DE CONSTRUCCIONES POR METRO CUADRADO	ALGIBE O CISTERNA PARA AGUA HABITACIONAL O COMERCIAL			ART. 63-III-F-1	\$50.00	m3	20.00	\$1000.00
ESTACIONAMIENTOS, PISOS Y CONSTRUCCIONES NO PREVISTAS	ESTACIONAMIENTOS DESCUBIERTOS			ART. 63-IV	\$19.00	M2	46.49	\$883.31
LICENCIA PARA DEMOLICIÓN				ARTICULO 63-VI		M2	178.52	\$3266.92
HABITABILIDAD				ARTICULO 71-X			1.00	\$11206.74
FORMAS IMPRESAS Y OTROS	FORMA			ART. 118-I-B	\$62.00	Pieza	1.00	\$62.00
FORMAS IMPRESAS Y OTROS	BITACORA			ART. 118-I-Q-I	\$195.00	pieza	1.00	\$195.00
FORMAS IMPRESAS Y OTROS	DICTAMEN DE PROYECTO DE EDIFICACIÓN MAYOR			63-V-1-A	\$162.00	Unidad	1.00	\$162.00
				\$123693.11				

COS: 0.8 CUS: 2.4 SERVIDUMBRES FRONTAL: 5.0m LATERAL: POSTERIOR: 3.0m

NOTA: LA SERVIDUMBRE POSTERIOR APLICA EN PLANTA ALTA

DESCRIPCIÓN

CONSTRUCCIÓN COMERCIAL BARRIAL POR 1.752.74M2 CONSISTE EN PLANTA BAJA 1.404.34M2 PLANTA ALTA 348.40M2, ESTACIONAMIENTO DESCUBIERTO 46.49M2, CISTERNA 20.00M3, DEMOLICIÓN 178.52M2, COBRO DE HABITABILIDAD (CONSTRUCCIÓN 1.752.74M2, ESTACIONAMIENTO 46.49M2, CISTERNA 20.00M3, DEMOLICIÓN 178.52M2)

OBSERVACIONES

SE AUTORIZA LA PRESENTE LICENCIA EN BASE A DATOS PROPORCIONADOS POR EL INTERESADO. CUALQUIER ANOMALIA PRESENTADA EN EL TRANSURSO DE LA OBRA SE HARÁ ACREEDOR A LAS SANCIONES ESTIPULADAS EN EL REGLAMENTO DE CONSTRUCCION Y EN ESPECIAL AL ART. 200 DEL MISMO.

AUTORIZACIÓN

ARQ. JAVIER OMAR ROSAS RIOS

DIRECCIÓN DE CONTROL DE LA EDIFICACIÓN

ARQ. RICARDO ROBLES GÓMEZ

COORDINADOR GENERAL DE GESTIÓN INTEGRAL DE LA CIUDAD



Gobierno de
TLAQUEPAQUE
COORDINACIÓN GENERAL
DE GESTIÓN INTEGRAL



Gobierno de
TLAQUEPAQUE

COPIA

Rev. AFAI

Los Directores Responsables de Obra, los propietarios y/o poseedores de los inmuebles en que se verifiquen las obras autorizadas, ya sea por sí o a través de sus representantes, están obligados a permitir la verificación e inspección por parte del personal debidamente identificado de las dependencias competentes del municipio, a fin de que constaten el debido cumplimiento de las autorizaciones y/o licencias respectivas, así como del marco legal vigente.

ALINEAMIENTO Y NÚMERO OFICIAL

DENSIDAD

Densidad media

USO DEL PREDIO

ALINEAMIENTO COMERCIAL VECINAL

VIGENCIA

CLAVE

A-19167

UBICACION DE LA OBRA

NOMBRE DEL PROPIETARIO	NAVARRO MÁRQUEZ EPIGMENIO
CALLE/NUMERO OFICIAL	BATALLA DE TORREÓN NO. 3179

COLONIA FRAC. RESIDENCIAL REVOLUCION
ENTRE LA CALLE PLAN DE LA SOLEDAD
Y LA CALLE PLAN DE VALLADOLID

DETALLES DE LA LICENCIA

CONCEPTO				LEY DE INGRESOS	COSTO	MEDICIÓN	CANT.	TOTAL
ALINEAMIENTOS	INMUEBLES DE USO NO HABITACIONAL	COMERCIO Y SERVICIOS	VECINAL	ART. 64-I-B-1-A	\$36.00	ML	37.00	\$1332.00
DESIGNACIÓN DE NÚMERO OFICIAL	INMUEBLES DE USO NO HABITACIONAL	COMERCIOS Y SERVICIOS	VECINAL	ART. 64-II-B-1-A	\$141.00	UNIDAD	1.00	\$141.00
FORMAS IMPRESAS Y OTROS.	FORMA			ART. 118-I-B	\$62.00	Pieza	1.00	\$62.00

\$1535.00

COS: 0.7 CUS: 1.4 SERVIDUMBRES FRONTAL: 3.0m LATERAL: POSTERIOR: 3.0m

NOTA: LA SERVIDUMBRE POSTERIOR APLICA EN PLANTA ALTA

DESCRIPCIÓN

ALINEAMIENTO COMERCIAL POR 37.00 ML. ASIGNACIÓN DE UN NUMERO OFICIAL

OBSERVACIONES

CUANDO EL USO DEL PREDIO SEA DISTINTO AL HABITACIONAL UNIFAMILIAR DEBERA TRAMITAR DICTAMEN DE TRAZO, USO Y DESTINOS PREVIOS. ESTE DOCUMENTO NO ACREDITA LA PROPIEDAD.

AUTORIZACIÓN

ARQ. JAVIER OMAR ROSAS RIOS

DIRECTOR DE CONTROL DE LA EDIFICACIÓN

ARQ. RICARDO ROBLES GÓMEZ

COORDINADOR GENERAL DE GESTIÓN INTEGRAL DE LA CIUDAD

Rev: AFAI
Cuant: PFM

FECHA DE INGRESO: 25-01-2019
FECHA DE DICTAMEN: 28-01-2019

 Gobierno de
TLAXCAYOTEPEC
RECIBÍ
 DIRECCIÓN DE CONTROL DE LA EDIFICACIÓN
 HORA _____ FECHA 5/15
 NOMBRE Esteban
 FIRMA [Signature]

119
ville

15/02/2015

Los Directores Responsables de Obra, los propietarios y/o poseedores de los inmuebles en que se verifiquen las obras autorizadas, ya sea por si o a través de sus representantes, están obligados a permitir la verificación e inspección por parte del personal debidamente identificado de las dependencias competentes del municipio, a fin de que constaten el debido cumplimiento de las autorizaciones y/o licencias respectivas, así como del marco legal vigente.



LICENCIA DE CONSTRUCCIÓN

DENSIDAD
Densidad alta

USO DEL PREDIO
REMODELACIÓN
HABITACIONAL

VIGENCIA
365 Días, 21-01-2020

CLAVE
L-19022

UBICACION DE LA OBRA

NOMBRE DEL PROPIETARIO CASTILLO OROZCO ELBA LETICIA
CALLE/NUMERO OFICIAL SAN LUCAS EVANGELISTA NO, 4009

COLONIA FRAC. LOMAS DE SAN MIGUEL
ENTRE LA CALLE SAN PABLO APOSTOL
Y LA CALLE AVENIDA SAN MIGUEL ARCANGEL

DETALLES DE LA LICENCIA

CONCEPTO	LEY DE INGRESOS	COSTO	MEDICIÓN	CANT.	TOTAL
LICENCIAS PARA RECONSTRUCCIÓN, REESTRUCTURACIÓN, REMODELACIÓN O ADAPTACIÓN	ARTICULO 63-IX		M2	21.96	\$177.88
FORMAS IMPRESAS Y OTROS	ART. 118-I-B	\$62.00	Pieza	1.00	\$62.00

\$239.88

COS: 0.8 CUS: 1.6 SERVIDUMBRES FRONTAL: 2.0m LATERAL: POSTERIOR: 3.0m

NOTA: LA SERVIDUMBRE POSTERIOR APLICA EN PLANTA ALTA

DESCRIPCIÓN

REMODELACIÓN HABITACIONAL POR 21.96M2

OBSERVACIONES

OBRA NO INICIADA
VERIFICADOR: JAIME JIMÉNEZ VÁZQUEZ

SE AUTORIZA LA PRESENTE LICENCIA EN BASE A DATOS PROPORCIONADOS POR EL INTERESADO. CUALQUIER ANOMALIA PRESENTADA EN EL TRANSCURSO DE LA OBRA SE HARA ACREEDOR A LAS SANCIONES ESTIPULADAS EN EL REGLAMENTO DE CONSTRUCCION Y EN ESPECIAL AL ART. 200 DEL MISMO.

AUTORIZACIÓN

ARQ. JAVIER OMAR ROSAS RIOS
DIRECTOR DE CONTROL DE LA EDIFICACIÓN

ARQ. RICARDO ROBLES GÓMEZ
COORDINADOR GENERAL DE GESTIÓN INTEGRAL DE LA CIUDAD

Gobierno de
TLAQUEPAQUE
DIRECCIÓN DE CONTROL
DE LA EDIFICACIÓN

Gobierno de
TLAQUEPAQUE
COORDINACIÓN GENERAL
DE GESTIÓN INTEGRAL
DE LA CIUDAD

Rev: AFAI
Cuant: GGA

FECHA DE INGRESO: 14-12-2018
FECHA DE DICTAMEN: 21-01-2019

Gobierno de
TLAQUEPAQUE
RECIBÍ
DIRECCIÓN DE CONTROL DE LA EDIFICACIÓN
HORA: FECH:
NOMBRE: Elba Leticia Castillo
FIRMA: Jaime Jiménez Vázquez

SAN PEDRO
TLAQUEPAQUE
GOBIERNO 2013-2018
PA 22 ENE. 2019
MUNICIPIO MUNICIPAL

NC05726

Gobierno de
TLAQUEPAQUE
COPIA

Los Directores Responsables de Obra, los propietarios y/o poseedores de los inmuebles en que se verifiquen las obras autorizadas, ya sea por sí o a través de sus representantes, están obligados a permitir la verificación e inspección por parte del personal debidamente identificado de las dependencias competentes del municipio, a fin de que constaten el debido cumplimiento de las autorizaciones y/o licencias respectivas, así como del marco legal vigente.



GESTIÓN INTEGRAL
DE LA CIUDAD

DIRECCIÓN DE CONTROL
DE LA EDIFICACIÓN

Folio

Nº 7589

LICENCIA DE CONSTRUCCIÓN

DENSIDAD
Densidad alta

USO DEL PREDIO
HABITABILIDAD
HABITACIONAL

VIGENCIA

CLAVE
H-19023

UBICACION DE LA OBRA

NOMBRE DEL PROPIETARIO CONSTRUCTORA GOPE S.A. DE C.V.
CALLE/NUMERO OFICIAL LIBERTAD, 280

COLONIA SAN MARTIN DE LAS FLORES DE AB
ENTRE LA CALLE ALLENDE
Y LA CALLE SAN FRANCISCO

PERITO DE OBRA

NOMBRE ING. OSCAR FRANCISCO GONZÁLEZ PÉREZ
REGISTRO Fecha de Actualización 06-03-2017
DOMICILIO TULUM 4361
COLONIA JARDINES DEL SOL
MUNICIPIO ZAPOPAN, JALISCO
TELEFONO 36155424
BITACORA 1545



DETALLES DE LA LICENCIA

CONCEPTO	LEY DE INGRESOS	COSTO	MEDICIÓN	CANT.	TOTAL
FORMAS IMPRESAS Y OTROS	ART. 118-I-B	\$62.00	Pieza	1.00	\$62.00
FORMAS IMPRESAS Y OTROS	ART. 64-V	\$531.00		1.00	\$531.00

\$593.00

COS: .8 CUS: 1.6 SERVIDUMBRES FRONTAL: 2.00 LATERAL: POSTERIOR: 3.00

NOTA: LA SERVIDUMBRE POSTERIOR APLICA EN PLANTA ALTA

DESCRIPCIÓN

HABITABILIDAD HABITACIONAL DE 4 CASAS DE LOS LOTES 1,2,3,6 POR UNA SUP. TOTAL DE 331.12 M2 CADA CASA TIENE 82.78M2 (41.42M2 PB Y 41.36M2 PA) LOS DERECHOS DE LA HABITABILIDAD FUERON CUBIERTOS CON LA LICENCIA L-10022

OBSERVACIONES

OBRA REALIZADA CONFORME AL PLANO AUTORIZADO
VERIFICACIÓN JAIME JIMÉNEZ VÁZQUEZ

SE AUTORIZA LA PRESENTE LICENCIA EN BASE A DATOS PROPORCIONADOS POR EL INTERESADO. CUALQUIER ANOMALIA PRESENTADA EN EL TRANSURSO DE LA OBRA SE HARÁ ACREEDOR A LAS SANCIONES ESTIPULADAS EN EL REGLAMENTO DE CONSTRUCCION Y EN ESPECIAL AL ART. 200 DEL MISMO.

AUTORIZACIÓN

ARQ. JAVIER OMAR ROSAS RIOS

DIRECTOR DE CONTROL DE LA EDIFICACIÓN

ARQ. RICARDO ROBLES GÓMEZ

COORDINADOR GENERAL DE GESTIÓN INTEGRAL DE LA CIUDAD

Rev: AFAI
Cuant: GGA

FECHA DE INGRESO: 14-12-2018
FECHA DE DICTAMEN: 09-01-2019

Gobierno de
TLAQUEPAQUE
DIRECCIÓN DE CONTROL
DE LA EDIFICACIÓN

Gobierno de
TLAQUEPAQUE
RECIBÍ

DIRECCIÓN DE CONTROL DE LA EDIFICACIÓN
HORA 12:22 FECHA 23/1/2019
NOMBRE OSCAR GONZALEZ
FIRMA

Gobierno de
TLAQUEPAQUE
COORDINACIÓN GENERAL
DE GESTIÓN INTEGRAL
DE LA CIUDAD



Gobierno de
TLAQUEPAQUE

COPIA

Los Directores Responsables de Obra, los propietarios y/o poseedores de los inmuebles en que se verifiquen las obras autorizadas, ya sea por si o a través de sus representantes, están obligados a permitir la verificación e inspección por parte del personal debidamente identificado de las dependencias competentes del municipio, a fin de que constaten el debido cumplimiento de las autorizaciones y/o licencias respectivas, así como del marco legal vigente.



LICENCIA DE CONSTRUCCIÓN

DENSIDAD

Densidad alta

USO DEL PREDIO

LICENCIA DE BARDEO

VIGENCIA

365 Días, 08-01-2020

CLAVE

L-19024

UBICACION DE LA OBRA

NOMBRE DEL PROPIETARIO

REYES AUBERT HUMBERTO

CALLE/NUMERO OFICIAL

SALVADOR CASILLAS TOSTADO NO, 34

COLONIA

SOLIDARIDAD

ENTRE LA CALLE

ROBERTO NERI

Y LA CALLE

ORO GRANDE

DETALLES DE LA LICENCIA

CONCEPTO

LICENCIA PARA
ACOTAMIENTO DE
PREDIOS BALDÍOS,
BARDEADO EN
COLINDANCIA Y
DEMOLICIÓN DE MUROS

BARDEO USO NO
HABITACIONAL

FORMAS IMPRESAS Y
OTROS

FORMA

LEY DE
INGRESOS
ART. 63 VII-F

COSTO
\$24.00

MEDICIÓN
ML

CANT.
139.67

TOTAL
\$3352.08

ART. 118-I-B

\$62.00

Pieza

1.00

\$62.00

\$3414.08

COS: 0.8 CUS: 2.4 SERVIDUMBRES FRONTAL: 5.0m LATERAL: POSTERIOR: 3.0m

NOTA: LA SERVIDUMBRE POSTERIOR APLICA EN PLANTA ALTA

DESCRIPCIÓN

LICENCIA DE BARDEO POR 139.67ML

OBSERVACIONES

SE AUTORIZA LA PRESENTE LICENCIA EN BASE A DATOS PROPORCIONADOS POR EL INTERESADO, CUALQUIER ANOMALIA PRESENTADA EN EL TRANSURSO DE LA OBRA SE HARA ACREEDOR A LAS SANCIONES ESTIPULADAS EN EL REGLAMENTO DE CONSTRUCCION Y EN ESPECIAL AL ART. 200 DEL MISMO.

AUTORIZACIÓN

ARQ. JAVIER OMAR ROSAS RIOS

DIRECTOR DE CONTROL DE LA EDIFICACIÓN

ARQ. RICARDO ROBLES GÓMEZ

COORDINADOR GENERAL DE GESTIÓN INTEGRAL DE LA CIUDAD

Gobierno de
TLAQUEPAQUE
DIRECCIÓN DE CONTROL
DE LA EDIFICACIÓN

Gobierno de
TLAQUEPAQUE
COORDINACIÓN GENERAL
DE GESTIÓN INTEGRAL
DE LA CIUDAD

Rev: AFAI

Cuant: GGA

FECHA DE INGRESO: 14-12-2018

FECHA DE DICTAMEN: 08-01-2019

PA
SAN PEDRO
TLAQUEPAQUE
1993-2013
MAYORÍA MUNICIPAL

MC6566a's

Los Directores Responsables de Obra, los propietarios y/o poseedores de los inmuebles en que se verifiquen las obras autorizadas, ya sea por si o a través de sus representantes, están obligados a permitir la verificación e inspección por parte del personal debidamente identificado de las dependencias competentes del municipio, a fin de que constaten el debido cumplimiento de las autorizaciones y/o licencias respectivas, así como del marco legal vigente.

Gobierno de
TLAQUEPAQUE

COPIA

LICENCIA DE CONSTRUCCIÓN

DENSIDAD
Densidad alta

USO DEL PREDIO
CONSTRUCCION
HABITACIONAL

VIGENCIA
730 Días, 27-01-2021

CLAVE
L-19031

UBICACION DE LA OBRA

NOMBRE DEL PROPIETARIO RIZO DÍAZ ENRIQUE
CALLE/NUMERO OFICIAL CIRCUITO PAISAJE DE TORMENTA NO, 1588

COLONIA FRACC. PAISAJES DEL TESORO
ENTRE LA CALLE Y LA CALLE

PERITO DE OBRA

NOMBRE ING. RAUL ABELARDO AGUAYO MARROQUIN
REGISTRO Fecha de Actualización 29-05-2017
DOMICILIO PEÑA DE TAPALPA 11-C, COTO 4
COLONIA BOSQUES DE SANTA ANITA
MUNICIPIO TLAJOMULCO DE ZUÑIGA, JAL
TELEFONO 31884048
BITACORA 1443

DETALLES DE LA LICENCIA

CONCEPTO				LEY DE INGRESOS	COSTO	MEDICIÓN	CANT.	TOTAL
LICENCIA DE CONSTRUCCIÓN	INMUEBLES DE USO HABITACIONAL	DENSIDAD ALTA	PLURIFAMILIAR HORIZONTAL	ART. 63 I-A-1-B	\$27.00	M2	186.40	\$5032.80
LICENCIA DE CONSTRUCCIONES POR METRO CUADRADO	ALGIBE O CISTERNA PARA AGUA HABITACIONAL O COMERCIAL			ART. 63-III-F-1	\$50.00	m3	5.00	\$250.00
LICENCIA PARA ACOTAMIENTO DE PREDIOS BALDÍOS, BARDEADO EN COLINDANCIA Y DEMOLICIÓN DE MUROS HABITABILIDAD	DENSIDAD ALTA			ART. 63 VII-A	\$20.00	ML	26.30	\$526.00
				ARTICULO 71-X			1.00	\$580.88
FORMAS IMPRESAS Y OTROS	FORMA			ART. 118-I-B	\$62.00	Pieza	1.00	\$62.00
FORMAS IMPRESAS Y OTROS	BITACORA			ART. 118-I-Q-I	\$195.00	pieza	1.00	\$195.00
FORMAS IMPRESAS Y OTROS	DICTAMEN DE PROYECTO DE EDIFICACIÓN MAYOR			63-V-1-A	\$162.00	Unidad	1.00	\$162.00

\$6808.68

COS: 0.8 CUS: 1.6 SERVIDUMBRES FRONTAL: 2.0m LATERAL: POSTERIOR: 3.0m

NOTA: LA SERVIDUMBRE POSTERIOR APLICA EN PLANTA ALTA

DESCRIPCIÓN

CONSTRUCCIÓN HABITACIONAL POR 186.40M2 CONSISTE EN PLANTA BAJA 94.00M2 PRIMER NIVEL 92.40M2, BARDEO 26.30ML, CISTERNA 5.00M3, COBRO DE HABITABILIDAD (CONSTRUCCIÓN 186.40M2, BARDEO 26.30ML, CISTERNA 5.00M3)

OBSERVACIONES

NOTA: EN LA EJECUCIÓN DEL PROYECTO AUTORIZADO DEBERÁ TENER ESPECIAL CUIDADO PARA NO AFECTAR LA FLORA Y FAUNA QUE HABITA EL LUGAR, Y BAJO NINGUNA CIRCUNSTANCIA PODRÁ TALAR ÁRBOLES O SUSTRAR MATERIAL GEOLÓGICO DEL LUGAR, DE IGUAL MANERA, LA PRESENTE LE OBLIGA A SALVAGUARDAR LOS RECURSOS HIDROLÓGICOS DE LA ZONA, Y POR TANTO, DEBERÁ ABSTENERSE DEL USO O EXPLOTACIÓN DE AGUAS NACIONALES SUPERFICIALES O DEL SUBSUELO, ASÍ COMO VERTER CUALQUIER TIPO DE DESECHO A LAS CUENCAS DE LA ZONA, LOS CUALES PODRÍAN GENERARSE CON MOTIVO DE LA EJECUCIÓN DE LA OBRA AUTORIZADA.

SE AUTORIZA LA PRESENTE LICENCIA EN BASE A DATOS PROPORCIONADOS POR EL INTERESADO, CUALQUIER ANOMALÍA PRESENTADA EN EL TRANSURSO DE LA OBRA SE HARÁ ACREEDOR A LAS SANCIONES ESTIPULADAS EN EL REGLAMENTO DE CONSTRUCCION Y EN ESPECIAL AL ART. 200 DEL MISMO.

AUTORIZACIÓN

ARQ. JAVIER OMAR ROSAS RIOS
DIRECTOR DE CONTROL DE LA EDIFICACIÓN

ARQ. RICARDO ROBLES GÓMEZ
COORDINADOR GENERAL DE GESTIÓN INTEGRAL DE LA CIUDAD

Los Directores Responsables de Obra, los propietarios y/o poseedores de los inmuebles en que se verifiquen las obras autorizadas, ya sea por sí o a través de sus representantes, están obligados a permitir la verificación e inspección por parte del personal debidamente identificado de las dependencias competentes del municipio, a fin de que constaten el debido cumplimiento de las autorizaciones y/o licencias respectivas, así como del marco legal vigente.

Gobierno de
TLAQUEPAQUE
COORDINACIÓN GENERAL
DE GESTIÓN INTEGRAL
DE LA CIUDAD
COPIA



FECHA DE INGRESO: 17-12-2018
FECHA DE DICTAMEN: 20-12-2018

GESTIÓN INTEGRAL
DE LA CIUDAD

DIRECCIÓN DE CONTROL
DE LA EDIFICACIÓN

Folio

Nº 7695

LICENCIA DE CONSTRUCCIÓN

DENSIDAD

Densidad alta

USO DEL PREDIO

CONSTRUCCIÓN
HABITACIONAL

VIGENCIA

730 Días, 27-01-2021

CLAVE

L-19032

UBICACION DE LA OBRA

NOMBRE DEL PROPIETARIO RIZO DÍAZ ENRIQUE
CALLE/NUMERO OFICIAL PAISAJES DE TORMENTA NO, 1617

COLONIA FRACC. PAISAJES DEL TESORO
ENTRE LA CALLE TUXTLA
Y LA CALLE VISTA A LA CAMPIÑA

PERITO DE OBRA

NOMBRE ING. RAUL ABELARDO AGUAYO MARROQUIN
REGISTRO Fecha de Actualización 29-05-2017
DOMICILIO PEÑA DE TAPALPA 11-C, COTO 4
COLONIA BOSQUES DE SANTA ANITA
MUNICIPIO TLAJOMULCO DE ZUÑIGA, JAL
TELEFONO 31884048
BITACORA 1441

DETALLES DE LA LICENCIA

CONCEPTO	LEY DE INGRESOS	COSTO	MEDICIÓN	CANT.	TOTAL
LICENCIA DE CONSTRUCCIÓN	ART. 63 I-A-1-B	\$27.00	M2	168.00	\$4536.00
LICENCIA DE CONSTRUCCIONES POR METRO CUADRADO	ART. 63-III-F-1	\$50.00	m3	5.00	\$250.00
LICENCIA PARA ACOTAMIENTO DE PREDIOS BALDÍOS, BARDEADO EN COLINDANCIA Y DEMOLICIÓN DE MUROS HABITABILIDAD	ART. 63 VII-A	\$20.00	ML	13.00	\$260.00
FORMAS IMPRESAS Y OTROS	ARTICULO 71-X			1.00	\$504.60
FORMAS IMPRESAS Y OTROS	ART. 118-I-B	\$62.00	Pieza	1.00	\$62.00
FORMAS IMPRESAS Y OTROS	ART. 118-I-Q-I	\$195.00	pieza	1.00	\$195.00
FORMAS IMPRESAS Y OTROS	63-V-1-A	\$162.00	Unidad	1.00	\$162.00

\$5969.60

COS: 0.8 CUS: 1.6 SERVIDUMBRES FRONTAL: 2.0m LATERAL: POSTERIOR: 3.0m

NOTA: LA SERVIDUMBRE POSTERIOR APLICA EN PLANTA ALTA

DESCRIPCIÓN

CONSTRUCCIÓN HABITACIONAL POR 168.00M2 CONSISTE EN PLANTA BAJA 84.00M2 PRIMER NIVEL 84.00M2, BARDEO 13.00ML, CISTERNA 5.00M3, COBRO DE HABITABILIDAD (CONSTRUCCIÓN 168.00M2, BARDEO 13.00ML, CISTERNA 5.00M3)

OBSERVACIONES

NOTA: EN LA EJECUCIÓN DEL PROYECTO AUTORIZADO DEBERÁ TENER ESPECIAL CUIDADO PARA NO AFECTAR LA FLORA Y FAUNA QUE HABITA EL LUGAR, Y BAJO NINGUNA CIRCUNSTANCIA PODRÁ TALAR ÁRBOLES O SUSTRAR MATERIAL GEOLÓGICO DEL LUGAR, DE IGUAL MANERA, LA PRESENTE LE OBLIGA A SALVAGUARDAR LOS RECURSOS HIDROLÓGICOS DE LA ZONA, Y POR TANTO, DEBERÁ ABSTENERSE DEL USO O EXPLOTACIÓN DE AGUAS NACIONALES SUPERFICIALES O DEL SUBSUELO, ASÍ COMO VERTER CUALQUIER TIPO DE DESECHO A LAS CUENCAS DE LA ZONA, LOS CUALES PODRÍAN GENERARSE CON MOTIVO DE LA EJECUCIÓN DE LA OBRA AUTORIZADA.

SE AUTORIZA LA PRESENTE LICENCIA EN BASE A DATOS PROPORCIONADOS POR EL INTERESADO, CUALQUIER ANOMALÍA PRESENTADA EN EL TRANScurso DE LA OBRA SE HARÁ AGREEDOR A LAS SANCIONES ESTIPULADAS EN EL REGLAMENTO DE CONSTRUCCIÓN Y EN ESPECIAL AL ART. 200 DEL MISMO.

AUTORIZACIÓN

ARQ. JAVIER OMAR ROSAS RÍOS

DIRECTOR DE CONTROL DE LA EDIFICACIÓN

ARQ. RICARDO ROBLES GÓMEZ

COORDINADOR GENERAL DE GESTIÓN INTEGRAL DE LA CIUDAD

Los Directores Responsables de Obra, los propietarios y/o poseedores de los inmuebles en que se verifiquen las obras autorizadas, ya sea por sí o a través de sus representantes, están obligados a permitir la verificación e inspección por parte del personal debidamente identificado de las dependencias competentes del municipio, a fin de que constaten el debido cumplimiento de las autorizaciones y/o licencias respectivas, así como del marco legal vigente.



COPIA



LICENCIA DE CONSTRUCCIÓN

DENSIDAD
Densidad alta

USO DEL PREDIO
CONSTRUCCIÓN
HABITACIONAL

VIGENCIA
730 Días, 20-01-2021

CLAVE
L-19039

UBICACION DE LA OBRA

NOMBRE DEL PROPIETARIO RODRIGUEZ GALLEGOS KARINA
CALLE/NUMERO OFICIAL DE LA CALZADA, 28

COLONIA SANTA MARIA TEQUEPEXPAN
ENTRE LA CALLE LAS FLORES
Y LA CALLE ZARAGOZA

PERITO DE OBRA

NOMBRE ING. MARTIN JOSÉ LUIS SERRANO GUZMÁN
REGISTRO Fecha de Actualización 10-01-2017
DOMICILIO ZARAGOZA NO. 4
COLONIA CABECERA MUNICIPAL
MUNICIPIO TLAQUEPAQUE, JAL.
TELEFONO 36592923/3338083963/12841711
BITACORA 1430

DETALLES DE LA LICENCIA

CONCEPTO	LEY DE INGRESOS	COSTO	MEDICIÓN	CANT.	TOTAL
LICENCIA DE CONSTRUCCIÓN	ART. 63 I-A-1-A	\$24.00	M2	107.48	\$2579.52
LICENCIA DE CONSTRUCCIONES POR METRO CUADRADO	ART. 63-III-F-1	\$50.00	m3	10.00	\$500.00
HABITABILIDAD	ARTICULO 71-X			1.00	\$307.96
FORMAS IMPRESAS Y OTROS	ART. 118-I-B	\$62.00	Pieza	1.00	\$62.00
FORMAS IMPRESAS Y OTROS	ART. 118-I-Q-I	\$195.00	pieza	1.00	\$195.00
FORMAS IMPRESAS Y OTROS	63-V-1-A	\$162.00	Unidad	1.00	\$162.00

RECIBÍ

DIRECCIÓN DE CONTROL DE LA EDIFICACIÓN
HORA 14:30 FECHA 25/01/19
NOMBRE Edgar Vázquez Trigo
FIRMA

\$3806.48

COS: 0.8 CUS: 1.6 SERVIDUMBRES FRONTAL: 2.0m LATERAL: POSTERIOR: 3.0m

NOTA: LA SERVIDUMBRE POSTERIOR APLICA EN PLANTA ALTA

DESCRIPCIÓN

CONSTRUCCIÓN HABITACIONAL POR 107.48M2 CONSISTE EN PLANTA BAJA 53.74M2 PLANTA ALTA 53.74M2, CISTERNA 10.00M3, COBRO DE HABITABILIDAD (CONSTRUCCIÓN 107.48M2, CISTERNA 10.00M3)

OBSERVACIONES

OPBRA INICIADA AVANCE 20%
VERIFICADOR: JAIME JIMÉNEZ VÁZQUEZ

SE AUTORIZA LA PRESENTE LICENCIA EN BASE A DATOS PROPORCIONADOS POR EL INTERESADO. CUALQUIER ANOMALÍA PRESENTADA EN EL TRANSURSO DE LA OBRA SE HARA ACREEDOR A LAS SANCIONES ESTIPULADAS EN EL REGLAMENTO DE CONSTRUCCION Y EN ESPECIAL AL ART. 200 DEL MISMO.

AUTORIZACIÓN

ARQ. JAVIER OMAR ROSAS RIOS

ARQ. RICARDO ROBLES GÓMEZ

DIRECTOR DE CONTROL DE LA EDIFICACIÓN

COORDINADOR GENERAL DE GESTIÓN INTEGRAL DE LA CIUDAD

Gobierno de
TLAQUEPAQUE
DIRECCIÓN DE CONTROL
DE LA EDIFICACIÓN

Gobierno de
TLAQUEPAQUE
COORDINACIÓN GENERAL
DE GESTIÓN INTEGRAL
DE LA CIUDAD

Rev: AFAI
Cuant: GGA

FECHA DE INGRESO: 17-12-2018
FECHA DE DICTAMEN: 21-01-2019

Los Directores Responsables de Obra, los propietarios y/o poseedores de los inmuebles en que se verifiquen las obras autorizadas, ya sea por si o a través de sus representantes, están obligados a permitir la verificación e inspección por parte del personal debidamente identificado de las dependencias competentes del municipio, a fin de que constaten el debido cumplimiento de las autorizaciones y/o licencias respectivas, así como del marco legal vigente.



LICENCIA DE CONSTRUCCIÓN

DENSIDAD
Densidad alta

USO DEL PREDIO
CONSTRUCCIÓN
HABITACIONAL

VIGENCIA
730 Días, 21-01-2021

CLAVE
L-19040

UBICACION DE LA OBRA

NOMBRE DEL PROPIETARIO RODRIGUEZ GALLEGOS MARIA ELENA
CALLE/NUMERO OFICIAL DE LA CALZADA NO, 26

COLONIA SANTA MARIA TEQUEPEXPAN
ENTRE LA CALLE LAS FLORES
Y LA CALLE ZARAGOZA

PERITO DE OBRA

NOMBRE ING. MARTIN JOSÉ LUIS SERRANO GUZMÁN
REGISTRO Fecha de Actualización 10-01-2017
DOMICILIO ZARAGOZA NO. 4
COLONIA CABECERA MUNICIPAL
MUNICIPIO TLAQUEPAQUE, JAL.
TELEFONO 36592923/3338083963/12841711
BITACORA 1416

DETALLES DE LA LICENCIA

CONCEPTO	LEY DE INGRESOS	COSTO	MEDICIÓN	CANT.	TOTAL
LICENCIA DE CONSTRUCCIÓN	ART. 63 I-A-1-A	\$24.00	M2	107.48	\$2579.52
LICENCIA DE CONSTRUCCIONES POR METRO CUADRADO	ART. 63-III-F-1	\$50.00	m3	10.00	\$500.00
HABITABILIDAD	ARTICULO 71-X			1.00	\$307.96
FORMAS IMPRESAS Y OTROS	ART. 118-I-B	\$62.00	Pieza	1.00	\$62.00
FORMAS IMPRESAS Y OTROS	ART. 118-I-Q-I	\$195.00	pieza	1.00	\$195.00
FORMAS IMPRESAS Y OTROS	63-V-1-A	\$162.00	Unidad	1.00	\$162.00

\$3806.48

COS: 0.8 CUS: 1.6 SERVIDUMBRES FRONTAL: 2.0m LATERAL: POSTERIOR: 3.0m

NOTA: LA SERVIDUMBRE POSTERIOR APLICA EN PLANTA ALTA

DESCRIPCIÓN

CONSTRUCCIÓN HABITACIONAL POR 107.48M2 CONSISTE EN PLANTA BAJA 53.74M2 PLANTA ALTA 53.74M2, CISTERNA 10.00M3, COBRO DE HABITABILIDAD (CONSTRUCCIÓN 107.48M2, CISTERNA 10.00M3)

OBSERVACIONES

OBRA INICIADA
VERIFICADOR: JAIME JIMÉNEZ VÁZQUEZ

SE AUTORIZA LA PRESENTE LICENCIA EN BASE A DATOS PROPORCIONADOS POR EL INTERESADO. CUALQUIER ANOMALIA PRESENTADA EN EL TRANSCURSO DE LA OBRA SE HARA ACREEDOR A LAS SANCIONES ESTIPULADAS EN EL REGLAMENTO DE CONSTRUCCION Y EN ESPECIAL AL ART. 200 DEL MISMO.

AUTORIZACIÓN

ARQ. JAVIER OMAR ROSAS RIOS
DIRECTOR DE CONTROL DE LA EDIFICACIÓN

ARQ. RICARDO ROBLES GOMEZ
COORDINADOR GENERAL DE LA CIUDAD

Rev: AFAI
Cuant: GGA

FECHA DE INGRESO: 17-12-2018
FECHA DE DICTAMEN: 22-01-2019

Los Directores Responsables de Obra, los propietarios y/o poseedores de los inmuebles en que se verifiquen las obras autorizadas, ya sea por si o a través de sus representantes, están obligados a permitir la verificación e inspección por parte del personal debidamente identificado de las dependencias competentes del municipio, a fin de que constaten el debido cumplimiento de las autorizaciones y/o licencias respectivas, así como del marco legal vigente.



COPIA



CERTIFICADO DE HABITABILIDAD

DENSIDAD
Densidad alta

USO DEL PREDIO
HABITABILIDAD
HABITACIONAL

VIGENCIA

CLAVE
H-19052

UBICACION DE LA OBRA

NOMBRE DEL PROPIETARIO DE LA CRUZ MARTÍNEZ MIGUEL
CALLE/NUMERO OFICIAL RELOJEROS, 1427

COLONIA ARTESANOS
ENTRE LA CALLE PAPELEROS
Y LA CALLE PINTORES

PERITO DE OBRA

NOMBRE ARQ. HUGO MURUA FERREIRA
REGISTRO Fecha de Actualización 18-12-2017
DOMICILIO PERIFÉRICO SUR 949
COLONIA EL BRISEÑO
MUNICIPIO ZAPOPAN, JALISCO
TELEFONO 36846623
BITACORA 961

DETALLES DE LA LICENCIA

CONCEPTO		LEY DE INGRESOS	COSTO	MEDICIÓN	CANT.	TOTAL
FORMAS IMPRESAS Y OTROS	FORMA	ART. 118-I-B	\$62.00	Pieza	1.00	\$62.00
FORMAS IMPRESAS Y OTROS	DICTAMEN REALIZADO POR CONTROL DE LA EDIFICACIÓN.	ART. 64-V	\$531.00		1.00	\$531.00

\$593.00

COS: 0.8 CUS: 1.6 SERVIDUMBRES FRONTAL: 2.0m LATERAL: POSTERIOR: 3.0m

NOTA: LA SERVIDUMBRE POSTERIOR APLICA EN PLANTA ALTA

DESCRIPCIÓN

HABITABILIDAD HABITACIONAL POR 188.07 M2 DESCRIPCION: 86.02M2 EN PLANTA BAJA 102.05M2 EN PLANTA ALTA. LOS DERECHOS DE LA HABITABILIDAD FUERON CUBIERTOS CON LA LICENCIA L-17142.

OBSERVACIONES

ARQ. JAVIER OMAR ROSAS RIOS
DIRECTOR DE CONTROL DE LA EDIFICACIÓN

AUTORIZACIÓN

ARQ. RICARDO ROBLES GÓMEZ
COORDINADOR GENERAL DE GESTIÓN INTEGRAL DE LA CIUDAD

Rev: AFAI
Cuant: PFM

FECHA DE INGRESO: 18-12-2018
FECHA DE DICTAMEN: 23-01-2019

Los Directores Responsables de Obra, los propietarios y/o poseedores de los inmuebles en que se verifiquen las obras autorizadas, ya sea por si o a través de sus representantes, están obligados a permitir la verificación e inspección por parte del personal debidamente identificado de las dependencias competentes del municipio, a fin de que constaten el debido cumplimiento de las autorizaciones y/o licencias respectivas, así como del marco legal vigente.



COPIA



ALINEAMIENTO Y NÚMERO OFICIAL

DENSIDAD
Densidad alta

USO DEL PREDIO
ALINEAMIENTO
HABITACIONAL

VIGENCIA

CLAVE
A-19057

UBICACION DE LA OBRA

NOMBRE DEL PROPIETARIO MARQUEZ NUÑO HUMBERTO
CALLE/NUMERO OFICIAL HACIENDA SAN JOAQUIN, 3653

COLONIA FRAC. HACIENDA SAN PEDRO
ENTRE LA CALLE CONSTITUCION DE 1917
Y LA CALLE

DETALLES DE LA LICENCIA

CONCEPTO				LEY DE INGRESOS	COSTO	MEDICIÓN	CANT.	TOTAL
ALINEAMIENTOS	INMUEBLES DE USO HABITACIONAL	DENSIDAD ALTA	PLURIFAMILIAR HORIZONTAL	ART. 64-I-A-1-B	\$16.00	ML	8.00	\$128.00
DESIGNACIÓN DE NÚMERO OFICIAL	INMUEBLES DE USO HABITACIONAL	DENSIDAD ALTA	PLURIFAMILIAR HORIZONTAL	ART. 64-II-A-1-B	\$54.00	UNIDAD	1.00	\$54.00
FORMAS IMPRESAS Y OTROS.	FORMA			ART. 118-I-B	\$62.00	Pieza	1.00	\$62.00

\$244.00

COS: 0.8 CUS: 1.6 SERVIDUMBRES FRONTAL: 2.0m LATERAL: POSTERIOR: 3.0m
NOTA: LA SERVIDUMBRE POSTERIOR APLICA EN PLANTA ALTA

DESCRIPCIÓN

ALINEAMIENTO HABITACIONAL POR 8.00 ML. ASIGNACION DE UN NUMERO OFICIAL.

OBSERVACIONES

ARQ. JAVIER OMAR ROSAS RIOS
DIRECTOR DE CONTROL DE LA EDIFICACIÓN

Gobierno de
TLAQUEPAQUE
DIRECCIÓN DE CONTROL
DE LA EDIFICACIÓN

AUTORIZACIÓN

ARQ. RICARDO ROBLES GÓMEZ
COORDINADOR GENERAL DE GESTIÓN INTEGRAL DE LA CIUDAD

Gobierno de
TLAQUEPAQUE
COORDINACIÓN GENERAL
DE GESTIÓN INTEGRAL
DE LA CIUDAD

Rev: AFAI
Cuant: PFM

FECHA DE INGRESO: 19-12-2018
FECHA DE DICTAMEN: 10-01-2019

RECIBÍ
DIRECCIÓN DE CONTROL DE LA EDIFICACIÓN
HORA 10:10 AM
NOMBRE José Benito
FIRMA

TLAQUEPAQUE
GOBIERNO 2012-2015
SAN PEDRO
11 ENE. 2019
HACIENDA MUNICIPAL

11056823

Los Directores Responsables de Obra, los propietarios y/o poseedores de los inmuebles en que se verifiquen las obras autorizadas, ya sea por sí o a través de sus representantes, están obligados a permitir la verificación e inspección por parte del personal debidamente identificado de las dependencias competentes del municipio, a fin de que constaten el debido cumplimiento de las autorizaciones y/o licencias respectivas, así como del marco legal vigente.

Gobierno de
TLAQUEPAQUE

COPIA



FECHA DE INGRESO: 21-12-2018
FECHA DE DICTAMEN: 21-12-2018
**GESTIÓN INTEGRAL
DE LA CIUDAD**

**DIRECCIÓN DE CONTROL
DE LA EDIFICACIÓN**

Folio

Nº 7565

LICENCIA DE CONSTRUCCIÓN

DENSIDAD
Densidad alta

USO DEL PREDIO
LICENCIA DE
CONSTRUCCIÓN

VIGENCIA
730 Días, 20-12-2020

CLAVE
L-19074

UBICACION DE LA OBRA

NOMBRE DEL PROPIETARIO HOGARES DE LOS FRESNOS S.A. DE C.V.
CALLE/NUMERO OFICIAL AVENIDA PATRIA NO, 3009
ETAPA, 4

COLONIA FRACC. VILLA DEL PRADO
ENTRE LA CALLE LUCAS VALDIVIA GARCÍA
Y LA CALLE RIVERA

PERITO DE OBRA

NOMBRE ARQ. MAURICIO BELTRAN TORRES
REGISTRO Fecha de Actualización 17-02-2017
DOMICILIO LOPE DE VEGA 255-A
COLONIA BARRERA
MUNICIPIO GUADALAJARA, JALISCO
TELEFONO 36162434
BITACORA 1362



DETALLES DE LA LICENCIA

CONCEPTO				LEY DE INGRESOS	COSTO	MEDICIÓN	CANT.	TOTAL
LICENCIA DE CONSTRUCCIÓN	INMUEBLES DE USO HABITACIONAL	DENSIDAD ALTA	PLURIFAMILIAR HORIZONTAL	ART. 63 I-A-1-B	\$26.00	M2	2899.84	\$75395.84
LICENCIA DE CONSTRUCCIONES POR METRO CUADRADO	ALGIBE O CISTERNA PARA AGUA HABITACIONAL O COMERCIAL			ART. 63-5-III-1	\$48.00	m3	77.50	\$3720.00
LICENCIA PARA ACOTAMIENTO DE PREDIOS BALDÍOS, BARDEADO EN COLINDANCIA Y DEMOLICIÓN DE MUROS	DENSIDAD ALTA			ART. 63 VII-A	\$19.00	ML	335.41	\$6372.79
HABITABILIDAD				ARTICULO 71-X			2899.84	\$7539.58
FORMAS IMPRESAS Y OTROS	FORMA			ART. 118-I-B	\$59.50	Pieza	1.00	\$59.50
FORMAS IMPRESAS Y OTROS	BITACORA			ART. 118-I-Q-I	\$187.50	pieza	1.00	\$187.50
FORMAS IMPRESAS Y OTROS	DICTAMEN DE PROYECTO DE EDIFICACIÓN MAYOR			63-V-1-A	\$156.00	Unidad	1.00	\$156.00

\$93431.21

COS: 0.8 CUS: 1.6 hab. 2.4 com. SERVIDUMBRES FRONTAL: 2.0m hab. 5.0m com. LATERAL: POSTERIOR: 3.00

NOTA: LA SERVIDUMBRE POSTERIOR APLICA EN PLANTA ALTA

DESCRIPCIÓN

LICENCIA DE CONSTRUCCIÓN POR 31 VIVIENDAS POR UNA SUP. TOTAL DE 2,899.84M2, DESCRIPCIÓN: SON 30 VIVIENDAS PROTOTIPO RECOLETA CADA CASA TIENE 93.28M2 (46.64M2 PLANTA BAJA Y 46.64M2 PLANTA ALTA, BARDEO POR 10.60ML.) 1 VIVIENDA PROTOTIPO FLORESTA POR 101.44M2 (50.72M2 EN PLANTA BAJA Y 50.72M2 EN PLANTA ALTA, BARDEO POR 17.41 ML.) BARDEO TOTAL DE LAS 31 CASAS POR 335.41 ML. HABITABILIDAD POR 2,899.84M2. CISTERNA POR 77.50 M3.

OBSERVACIONES

SE AUTORIZA LA PRESENTE LICENCIA EN BASE A DATOS PROPORCIONADOS POR EL INTERESADO. CUALQUIER ANOMALIA PRESENTADA EN EL TRANSCURSO DE LA OBRA SE HARA ACREEDOR A LAS SANCIONES ESTIPULADAS EN EL REGLAMENTO DE CONSTRUCCION Y EN ESPECIAL AL ART. 200 DEL MISMO.

AUTORIZACIÓN

ARQ. JAVIER OMAR ROSAS RIOS

DIRECTOR DE CONTROL DE LA EDIFICACIÓN

ARQ. RICARDO ROBLES GÓMEZ

COORDINADOR GENERAL DE GESTIÓN INTEGRAL DE LA CIUDAD

Los Directores Responsables de Obra, los propietarios y/o poseedores de los inmuebles en que se requieran las obras autorizadas, ya sea por si o a través de sus representantes, están obligados a permitir la verificación e inspección por parte del personal debidamente identificado de las dependencias competentes del municipio, a fin de que constaten el debido cumplimiento de las autorizaciones y/o licencias respectivas, así como del marco legal vigente.

Gobierno de
TLAQUEPAQUE

COPIA



GESTIÓN INTEGRAL
DE LA CIUDAD

DIRECCIÓN DE CONTROL
DE LA EDIFICACIÓN

RECIBÍ
DIRECCIÓN DE CONTROL DE LA EDIFICACIÓN
HORA: 10:36 FECHA: 10/01/19
NOMBRE: Guillermo Lozano Agón
FIRMA: [Firma]

Folio

7597

LICENCIA DE CONSTRUCCIÓN

DENSIDAD

Densidad alta

USO DEL PREDIO

LICENCIA DE RUPTURA

VIGENCIA

90 Días, 10-04-2019

CLAVE

L-19077

UBICACION DE LA OBRA

NOMBRE DEL PROPIETARIO: CENTENA CONSTRUCCIONES GTB, S.A. DE C.V.
CALLE/NUMERO OFICIAL: CAMINO REAL A COLIMA NO, 357

COLONIA: FRAC. LA BELLA
ENTRE LA CALLE
Y LA CALLE

PERITO DE OBRA

NOMBRE: ARQ. LUIS LEONARDO ZEA CHOY
REGISTRO: Fecha de Actualización 14-03-2017
DOMICILIO: AGUSTIN YAÑEZ 2812
COLONIA: ARCOS SUR
MUNICIPIO: GUADALAJARA, JAL
TELEFONO: 36154241/3333494792
BITACORA: 1409



DETALLES DE LA LICENCIA

CONCEPTO				LEY DE INGRESOS	COSTO	MEDICIÓN	CANT.	TOTAL
CONSTRUCCIONES DE INFRAESTRUCTURA O INSTALACIONES ESPECIALES EN LA VÍA PÚBLICA	LÍNEAS OCULTAS	COMUNICACIÓN (TELEFONÍA, TELEVISIÓN POR CABLE, INTERNET, ETC.)		CADA CONDUCTO POR METRO LINEAL, EN ZANJA HASTA DE 50 CENTÍMETROS DE ANCHO, ART. 64-III-1-A	\$17.00	ML	36.96	\$628.32
RUPTURAS	AUTORIZACIÓN PARA ROMPER PAVIMENTO PARA INSTALACIÓN DE CUALQUIER NATURALEZA	RUPTURA CUALQUIER USO	CONCRETO HIDRÁULICO	ART. 66 II-A-3	\$78.00	ML	36.96	\$2882.88
FORMAS IMPRESAS Y OTROS	FORMA			ART. 118-I-B	\$62.00	Pieza	1.00	\$62.00

\$3573.20

COS: CUS: SERVIDUMBRES FRONTAL: LATERAL: POSTERIOR:

NOTA: LA SERVIDUMBRE POSTERIOR APLICA EN PLANTA ALTA

DESCRIPCIÓN

LICENCIA DE RUPTURA EN CONCRETO POR 36.96ML, COBRO DE INFRAESTRUCTURA POR 36.96ML PARA COMUNICACIONES.

OBSERVACIONES

SE AUTORIZA LA PRESENTE LICENCIA EN BASE A DATOS PROPORCIONADOS POR EL INTERESADO. CUALQUIER ANOMALIA PRESENTADA EN EL TRANSURSO DE LA OBRA SE HARÁ ACREEDOR A LAS SANCIONES ESTIPULADAS EN EL REGLAMENTO DE CONSTRUCCION Y EN ESPECIAL AL ART. 200 DEL MISMO.

AUTORIZACIÓN

ARQ. JAVIER OMAR ROSAS RIOS

DIRECTOR DE CONTROL DE LA EDIFICACIÓN

ARQ. RICARDO ROBLES GÓMEZ

COORDINADOR GENERAL DE GESTIÓN INTEGRAL DE LA CIUDAD

Gobierno de
TLAQUEPAQUE
DIRECCIÓN DE CONTROL
DE LA EDIFICACIÓN

Gobierno de
TLAQUEPAQUE
COORDINACIÓN GENERAL
DE GESTIÓN INTEGRAL
DE LA CIUDAD

Rev: AFAI
Cuant: GGA

FECHA DE INGRESO: 07-01-2019
FECHA DE DICTAMEN: 10-01-2019

Los Directores Responsables de Obra, los propietarios y/o poseedores de los inmuebles en que se verifiquen las obras autorizadas, ya sea por si o a través de sus representantes, están obligados a permitir la verificación e inspección por parte del personal debidamente identificado de las dependencias competentes del municipio, a fin de que constaten el debido cumplimiento de las autorizaciones y/o licencias respectivas, así como del marco legal vigente.

Gobierno de
TLAQUEPAQUE

COPIA



LICENCIA DE CONSTRUCCIÓN

DENSIDAD

Densidad media

USO DEL PREDIO

RECONSTRUCCIÓN
HABITACIONAL

VIGENCIA

365 Días, 08-01-2020

CLAVE

L-19080

UBICACION DE LA OBRA

NOMBRE DEL PROPIETARIO
CALLE/NUMERO OFICIAL

RAMÍREZ DE LA FUENTE ANDRÉS
EMILIO CARRANZA, 384

COLONIA
ENTRE LA CALLE
Y LA CALLE

COLONIAL TLAQUEPAQUE
REPÚBLICA DE BRASIL
REPÚBLICA DE GUATEMALA

DETALLES DE LA LICENCIA

CONCEPTO

LICENCIA PARA
DEMOLICIÓN

LICENCIAS PARA
RECONSTRUCCIÓN,
REESTRUCTURACIÓN,
REMODELACIÓN O
ADAPTACIÓN

FORMAS IMPRESAS Y
OTROS

FORMA

LEY DE
INGRESOS

ARTICULO
63-VI

ARTICULO
63-IX

COSTO

ART. 118-I-B

COSTO

\$62.00

MEDICIÓN

M2

M2

Pieza

CANT.

39.25

39.25

1.00

TOTAL

\$506.33

\$506.33

\$62.00

\$1074.66

COS: 0.7 CUS: 1.4 SERVIDUMBRES FRONTAL: 2.0m LATERAL: POSTERIOR: 3.00 MTS

NOTA: LA SERVIDUMBRE POSTERIOR APLICA EN PLANTA ALTA

DESCRIPCIÓN

RECONSTRUCCIÓN HABITACIONAL POR 39.25M2, DEMOLICIÓN 39.25M2.

OBSERVACIONES

SE AUTORIZA LA PRESENTE LICENCIA EN BASE A DATOS PROPORCIONADOS POR EL INTERESADO. CUALQUIER ANOMALIA PRESENTADA EN EL TRANSURSO DE LA OBRA SE HARÁ AGREEDOR A LAS SANCIONES ESTIPULADAS EN EL REGLAMENTO DE CONSTRUCCION Y EN ESPECIAL AL ART. 200 DEL MISMO.

AUTORIZACIÓN

ARQ. JAVIER OMAR ROSAS RIOS

DIRECTOR DE CONTROL DE LA EDIFICACIÓN

ARQ. RICARDO ROBLES GÓMEZ

COORDINADOR GENERAL DE GESTIÓN INTEGRAL DE LA CIUDAD

TLAQUEPAQUE
DIRECCIÓN DE CONTROL
DE LA EDIFICACIÓN

GOBIERNO DE
TLAQUEPAQUE
COORDINACIÓN GENERAL
DE GESTIÓN INTEGRAL

Rev: AFAI
Cuant: GGA

FECHA DE INGRESO: 07-01-2019
FECHA DE DICTAMEN: 08-01-2019

SAN PEDRO
TLAQUEPAQUE
GOBIERNO 2012-2015
PAID
09 ENE. 2019
HACIENDA MUNICIPAL

MC650714



Gobierno de
TLAQUEPAQUE

COPIA

Los Directores Responsables de Obra, los propietarios y/o poseedores de los inmuebles en que se verifiquen las obras autorizadas, ya sea por si o a través de sus representantes, están obligados a permitir la verificación e inspección por parte del personal debidamente identificado de las dependencias competentes del municipio, a fin de que constaten el debido cumplimiento de las autorizaciones y/o licencias respectivas, así como del marco legal vigente.



LICENCIA DE CONSTRUCCIÓN

DENSIDAD
Densidad alta

USO DEL PREDIO
AMPLIACION
HABITACIONAL

VIGENCIA
730 Días, 07-01-2021

CLAVE
L-19081

UBICACION DE LA OBRA

NOMBRE DEL PROPIETARIO RODRÍGUEZ GONZÁLEZ NAHUM RUBÉN / AGUILAR TORRES CLAUDIA RUBI
CALLE/NUMERO OFICIAL SANTA ROCIO NO, 4168-39

COLONIA FRAC. PARQUES DEL PALMAR
ENTRE LA CALLE SANTA ANGELA
Y LA CALLE SANTA MARGARITA

PERITO DE OBRA

NOMBRE ARQ. J. GUADALUPE GONZÁLEZ CENTENO
REGISTRO Fecha de Actualización 21-02-2017
DOMICILIO NARANJO 2164
COLONIA MARCELINO GARCIA BARRAGAN
MUNICIPIO ZAPOPAN, JAL
TELEFONO 31155670
BITACORA 1422

DETALLES DE LA LICENCIA

CONCEPTO	LEY DE INGRESOS	COSTO	MEDICIÓN	CANT.	TOTAL
LICENCIA DE CONSTRUCCIÓN	ART. 63 I-A-1-B	\$27.00	M2	107.00	\$2889.00
LICENCIAS PARA RECONSTRUCCIÓN, REESTRUCTURACIÓN, REMODELACIÓN O ADAPTACIÓN	ARTICULO 63-IX		M2	39.98	\$323.84
HABITABILIDAD	ARTICULO 71-X			1.00	\$321.29
FORMAS IMPRESAS Y OTROS	ART. 118-I-B	\$62.00	Pieza	1.00	\$62.00
FORMAS IMPRESAS Y OTROS	ART. 118-I-Q-I	\$195.00	pieza	1.00	\$195.00
FORMAS IMPRESAS Y OTROS	63-V-1-A	\$162.00	Unidad	1.00	\$162.00
					\$3953.13

COS: 0.8 CUS: 1.6 SERVIDUMBRES FRONTAL: 2.0m LATERAL: POSTERIOR: 3.0m

NOTA: LA SERVIDUMBRE POSTERIOR APLICA EN PLANTA ALTA

DESCRIPCIÓN

AMPLIACIÓN HABITACIONAL POR 107.00M2 CONSISTE EN PLANTA BAJA 30.12M2 PLANTA ALTA 76.88M2, REMODELACIÓN EN PLANTA BAJA 39.98M2, COBRO DE HABITABILIDAD (CONSTRUCCIÓN 107.00M2, REMODELACIÓN 39.98M2)

OBSERVACIONES

SE AUTORIZA LA PRESENTE LICENCIA EN BASE A DATOS PROPORCIONADOS POR EL INTERESADO. CUALQUIER ANOMALIA PRESENTADA EN EL TRANScurso DE LA OBRA SE HARÁ ACREEDOR A LAS SANCIONES ESTIPULADAS EN EL REGLAMENTO DE CONSTRUCCION Y EN ESPECIAL AL ART. 200 DEL MISMO.

ARQ. JAVIER OMAR ROSAS RIOS

DIRECTOR DE CONTROL DE LA EDIFICACIÓN

AUTORIZACIÓN

ARQ. RICARDO ROBLES GÓMEZ

COORDINADOR GENERAL DE GESTIÓN INTEGRAL DE LA CIUDAD

Rev: AFAI
Cuant: GGA

FECHA DE INGRESO: 07-01-2019

FECHA DE DICTAMEN: 08-01-2019

Los Directores Responsables de Obra, los propietarios y/o poseedores de los inmuebles en que se verifiquen las obras autorizadas, ya sea por si o a través de sus representantes, están obligados a permitir la verificación e inspección por parte del personal debidamente identificado de las dependencias competentes del municipio, a fin de que constaten el debido cumplimiento de las autorizaciones y/o licencias respectivas, así como del marco legal vigente.



Gobierno de
TLAQUEPAQUE

COPIA



LICENCIA DE CONSTRUCCIÓN

DENSIDAD
Densidad alta

USO DEL PREDIO
CONSTRUCCIÓN
EQUIPAMIENTO

VIGENCIA
730 Días, 20-01-2021

CLAVE
L-19098


UBICACION DE LA OBRA

NOMBRE DEL PROPIETARIO DESARROLLADORA BOSQUES DEL ENCINO S.A. DE C.V.
CALLE/NUMERO OFICIAL CARRETERA A LOS ALTOS, 3615

COLONIA RESIDENCIAL EL ROBLE
ENTRE LA CALLE EL ROBLE
Y LA CALLE

PERITO DE OBRA

NOMBRE ING. JUAN GUILLERMO SITTEN SOTELO
REGISTRO Fecha de Actualización 02-08-2018
DOMICILIO BOULEVARD JARDÍN REAL CASA 22
COLONIA JARDÍN REAL
MUNICIPIO ZAPOPAN, JALISCO
TELEFONO 38052850
BITACORA 1428



DETALLES DE LA LICENCIA

CONCEPTO	LEY DE INGRESOS	COSTO	MEDICIÓN	CANT.	TOTAL
LICENCIA DE CONSTRUCCIÓN HABILIDAD	ART. 63 I-B-4-A	\$17.00	M2	143.92	\$2446.64
	ARTICULO 71-X			1.00	\$244.67
FORMAS IMPRESAS Y OTROS	ART. 118-I-B	\$62.00	Pieza	1.00	\$62.00
FORMAS IMPRESAS Y OTROS	ART. 118-I-Q-I	\$195.00	pieza	1.00	\$195.00
FORMAS IMPRESAS Y OTROS	63-V-1-A	\$162.00	Unidad	1.00	\$162.00

\$3110.31

COS: 0.8 CUS: 2.4 SERVIDUMBRES FRONTAL: 5.0m LATERAL: POSTERIOR: 3.0m
NOTA: LA SERVIDUMBRE POSTERIOR APLICA EN PLANTA ALTA

DESCRIPCIÓN

CONSTRUCCIÓN EQUIPAMIENTO BARRIAL POR 143.92M2 EN PLANTA BAJA, COBRO DE HABILIDAD (CONSTRUCCIÓN 143.92M2)

OBSERVACIONES

OBRA NO INICIADA
VERIFICADOR: JAIME JIMÉNEZ VÁZQUEZ

SE AUTORIZA LA PRESENTE LICENCIA EN BASE A DATOS PROPORCIONADOS POR EL INTERESADO. CUALQUIER ANOMALIA PRESENTADA EN EL TRANSCURSO DE LA OBRA SE HARA ACREEDOR A LAS SANCIONES ESTIPULADAS EN EL REGLAMENTO DE CONSTRUCCION Y EN ESPECIAL AL ART. 200 DEL MISMO.

ARQ. JAVIER OMAR ROSAS RIOS
DIRECTOR DE CONTROL DE LA EDIFICACIÓN

AUTORIZACIÓN

ARQ. RICARDO ROBLES GÓMEZ
COORDINADOR GENERAL DE GESTIÓN INTEGRAL DE LA CIUDAD

Rev: AFAI
Cuant: GGA

FECHA DE INGRESO: 09-01-2019
FECHA DE DICTAMEN: 21-01-2019

Los Directores Responsables de Obra, los propietarios y/o poseedores de los inmuebles en que se verifiquen las obras autorizadas, ya sea por si o a través de sus representantes, están obligados a permitir la verificación e inspección por parte del personal debidamente identificado de las dependencias competentes del municipio, a fin de que constaten el debido cumplimiento de las autorizaciones y/o licencias respectivas, así como del marco legal vigente.



LICENCIA DE CONSTRUCCIÓN

DENSIDAD
Densidad alta

USO DEL PREDIO
CONSTRUCCIÓN
EQUIPAMIENTO

VIGENCIA
730 Días, 20-01-2021

CLAVE
L-19099

UBICACION DE LA OBRA

NOMBRE DEL PROPIETARIO DESARROLLADORA BOSQUES DEL ENCINO S.A. DE C.V.
CALLE/NUMERO OFICIAL PEDRO MORENO NO, 240

COLONIA RESIDENCIAL EL ROBLE
ENTRE LA CALLE EL ROBLE
Y LA CALLE

PERITO DE OBRA

NOMBRE ING. JUAN GUILLERMO SITTEN SOTELO
REGISTRO Fecha de Actualización 02-08-2018
DOMICILIO BOULEVARD JARDÍN REAL CASA 22
COLONIA JARDÍN REAL
MUNICIPIO ZAPOPAN, JALISCO
TELEFONO 38052850
BITACORA 1401

DETALLES DE LA LICENCIA

CONCEPTO				LEY DE INGRESOS	COSTO	MEDICIÓN	CANT.	TOTAL
LICENCIA DE CONSTRUCCIÓN HABILITABILIDAD	INMUEBLE DE USO NO HABITACIONAL	EQUIPAMIENTO Y OTROS	EQUIPAMIENTO	ART. 63 I-B-4-A	\$17.00	M2	143.92	\$2446.64
				ARTICULO 71-X			1.00	\$244.67
FORMAS IMPRESAS Y OTROS	FORMA			ART. 118-I-B	\$62.00	Pieza	1.00	\$62.00
FORMAS IMPRESAS Y OTROS	BITACORA			ART. 118-I-Q-I	\$195.00	pieza	1.00	\$195.00
FORMAS IMPRESAS Y OTROS	DICTAMEN DE PROYECTO DE EDIFICACIÓN MAYOR			63-V-1-A	\$162.00	Unidad	1.00	\$162.00

\$3110.31

COS: 0.8 CUS: 2.4 SERVIDUMBRES FRONTAL: 5.0m LATERAL: POSTERIOR: 3.0m

NOTA: LA SERVIDUMBRE POSTERIOR APLICA EN PLANTA ALTA

DESCRIPCIÓN

CONSTRUCCIÓN EQUIPAMIENTO BARRIAL POR 143.92M2 EN PLANTA BAJA, COBRO DE HABILITABILIDAD (CONSTRUCCIÓN 143.92M2)

OBSERVACIONES

OBRA NO INICIADA
VERIFICADOR: JAIME JIMÉNEZ VÁZQUEZ

SE AUTORIZA LA PRESENTE LICENCIA EN BASE A DATOS PROPORCIONADOS POR EL INTERESADO. CUALQUIER ANOMALIA PRESENTADA EN EL TRANSURSO DE LA OBRA SE HARA ACREEDOR A LAS SANCIONES ESTIPULADAS EN EL REGLAMENTO DE CONSTRUCCION Y EN ESPECIAL AL ART. 200 DEL MISMO.

AUTORIZACIÓN

ARQ. JAVIER OMAR ROSAS RIOS

DIRECTOR DE CONTROL DE LA EDIFICACIÓN

ARQ. RICARDO ROBLES GÓMEZ

COORDINADOR GENERAL DE GESTIÓN INTEGRAL DE LA CIUDAD

Rev: AFAI
Cuant: GGA

FECHA DE INGRESO: 09-01-2019
FECHA DE DICTAMEN: 21-01-2019

Los Directores Responsables de Obra, los propietarios y/o poseedores de los inmuebles en que se verifiquen las obras autorizadas, ya sea por sí o a través de sus representantes, están obligados a permitir la verificación e inspección por parte del personal debidamente identificado de las dependencias competentes del municipio, a fin de que constaten el debido cumplimiento de las autorizaciones y/o licencias respectivas, así como del marco legal vigente.





LICENCIA DE CONSTRUCCIÓN

DENSIDAD

Densidad alta

USO DEL PREDIO

DEMOLICIÓN COMERCIAL

VIGENCIA

365 Días, 08-01-2020

CLAVE

L-18884

UBICACION DE LA OBRA

NOMBRE DEL PROPIETARIO CORPORATIVO INTERNACIONAL HAMER, S.A. DE C.V.
CALLE/NUMERO OFICIAL COMONFORT NO, 239 Y 237

COLONIA SANTA MARIA TEQUEPEXAN
ENTRE LA CALLE PERIFERICO SUR MANUEL GOMEZ MORIN
Y LA CALLE INDEPENDENCIA

PERITO DE OBRA

NOMBRE ARQ. RODOLFO COVARRUBIAS ORNELAS
REGISTRO Fecha de Actualización 01-03-2017
DOMICILIO VIZCAYA 50 COTO BARCELONA
COLONIA NUEVA GALICIA
MUNICIPIO TLAJOMULCO DE ZUÑIGA, JALISCO
TELEFONO 36164942
BITACORA 1421

DETALLES DE LA LICENCIA

CONCEPTO	LEY DE INGRESOS	COSTO	MEDICIÓN	CANT.	TOTAL
LICENCIA PARA DEMOLICIÓN	ARTICULO 63-VI		pieza	642.04	\$17912.92
LICENCIA PARA ACOTAMIENTO DE PREDIOS BALDÍOS, BARDEADO EN COLINDANCIA Y DEMOLICIÓN DE MUROS	ART. 63 VIII-F	\$24.00	ML	33.71	\$809.04
FORMAS IMPRESAS Y OTROS	ART. 118-I-B	\$62.00	Pieza	1.00	\$62.00
FORMAS IMPRESAS Y OTROS	ART. 118-I-Q-I	\$195.00	pieza	1.00	\$195.00
FORMAS IMPRESAS Y OTROS	63-V-1-A	\$162.00	Unidad	1.00	\$162.00

\$19140.96

COS: 0.8 CUS: 2.4 SERVIDUMBRES FRONTAL: 5.0m LATERAL: POSTERIOR: 3.0m

NOTA: LA SERVIDUMBRE POSTERIOR APLICA EN PLANTA ALTA

DESCRIPCIÓN

DEMOLICIÓN COMERCIAL DISTRITAL POR 642.04M2, DEMOLICIÓN DE BARDEO POR 33.71ML

OBSERVACIONES

OBRA NO INICIADA

SE AUTORIZA LA PRESENTE LICENCIA EN BASE A DATOS PROPORCIONADOS POR EL INTERESADO. CUALQUIER ANOMALIA PRESENTADA EN EL TRANSURSO DE LA OBRA SE HARA ACREEDOR A LAS SANCIONES ESTIPULADAS EN EL REGLAMENTO DE CONSTRUCCION Y EN ESPECIAL AL ART. 200 DEL MISMO.

AUTORIZACIÓN

ARQ. JAVIER OMAR ROSAS RIOS

DIRECTOR DE CONTROL DE LA EDIFICACIÓN

ARQ. RICARDO ROBLES GÓMEZ

COORDINADOR GENERAL DE GESTIÓN INTEGRAL DE LA CIUDAD

Rev: AFAI

Cuant: GGA

FECHA DE INGRESO: 21-11-2018

FECHA DE DICTAMEN: 08-01-2019

Gobierno de
TLAQUEPAQUE
DIRECCIÓN DE CONTROL
DE LA EDIFICACIÓN

GOBIERNO DE
TLAQUEPAQUE
GOBIERNO 2012-2015
ENE. 2019

Gobierno de
TLAQUEPAQUE

COPIA

Los Directores Responsables de Obra, los propietarios y/o poseedores de los inmuebles en que se verifiquen las obras autorizadas, ya sea por si o a través de sus representantes, están obligados a permitir la verificación e inspección por parte del personal debidamente identificado de las dependencias competentes del municipio, a fin de que constaten el debido cumplimiento de las autorizaciones y/o licencias respectivas, así como del marco legal vigente.



LICENCIA DE CONSTRUCCIÓN

DENSIDAD
Densidad alta

USO DEL PREDIO
CONSTRUCCIÓN
HABITACIONAL

VIGENCIA
730 Días, 07-01-2021

CLAVE
L-18899

UBICACION DE LA OBRA

NOMBRE DEL PROPIETARIO EDIFICACIONES Y CONSTRUCCIONES SAN CARLOS S.A. DE C.V.
CALLE/NUMERO OFICIAL AVENIDA SAN BLAS NO, 2453

COLONIA FRAC. PARQUES SANTA CRUZ DEL V
ENTRE LA CALLE SAN CARLOS
Y LA CALLE SAN ANTONIO

PERITO DE OBRA

NOMBRE ING. GEORGINA GARCIA FIGUEROA
REGISTRO Fecha de Actualización 18-01-2017
DOMICILIO AV. MEXICO 2554
COLONIA LADRON DE GUEVARA
MUNICIPIO GUADALAJARA, JAL
TELEFONO 36151717 EXT: 2040 Y 2042
BITACORA 1372

DETALLES DE LA LICENCIA

CONCEPTO	LEY DE INGRESOS	COSTO	MEDICIÓN	CANT.	TOTAL
LICENCIA DE CONSTRUCCIÓN	ART. 63 I-A-1-B	\$27.00	M2	89.38	\$2413.26
LICENCIA PARA ACOTAMIENTO DE PREDIOS BALDIOS, BARDEADO EN COLINDANCIA Y DEMOLICIÓN DE MUROS	ART. 63 VII-A	\$20.00	ML	21.45	\$429.00
HABITABILIDAD	ARTICULO 71-X			1.00	\$284.23
FORMAS IMPRESAS Y OTROS	ART. 118-I-B	\$62.00	Pieza	1.00	\$62.00
FORMAS IMPRESAS Y OTROS	ART. 118-I-Q-I	\$195.00	pieza	1.00	\$195.00
FORMAS IMPRESAS Y OTROS	63-V-1-A	\$162.00	Unidad	1.00	\$162.00

\$3545.49

COS: 0.8 CUS: 1.6 SERVIDUMBRES FRONTAL: 2.0m LATERAL: POSTERIOR: 3.0m

NOTA: LA SERVIDUMBRE POSTERIOR APLICA EN PLANTA ALTA

DESCRIPCIÓN

CONSTRUCCIÓN HABITACIONAL POR 89.38M2 CONSISTE EN PLANTA BAJA 45.04M2 PLANTA ALTA 44.34M2, BARDEO 21.45ML, COBRO DE HABITABILIDAD (CONSTRUCCIÓN 89.38M2, BARDEO 21.45ML)

OBSERVACIONES

IBRA INICIADA AL 100%

SE AUTORIZA LA PRESENTE LICENCIA EN BASE A DATOS PROPORCIONADOS POR EL INTERESADO. CUALQUIER ANOMALIA PRESENTADA EN EL TRANSURSO DE LA OBRA SE HARA ACREEDOR A LAS SANCIONES ESTIPULADAS EN EL REGLAMENTO DE CONSTRUCCION Y EN ESPECIAL AL ART. 200 DEL MISMO.

AUTORIZACIÓN

ARO JAVIER OMAR ROSAS RIOS

DIRECTOR DE CONTROL DE LA EDIFICACIÓN

ARO. RICARDO ROBLES GÓMEZ

COORDINADOR GENERAL DE GESTIÓN INTEGRAL DE LA CIUDAD

Rev: AFAI
Cuant: GGA

FECHA DE INGRESO: 26-11-2018

FECHA DE DICTAMEN: 08-01-2019

Los Directores Responsables de Obra, los propietarios y/o poseedores de los inmuebles en que se verifiquen las obras autorizadas, ya sea por si o a través de sus representantes, están obligados a permitir la verificación e inspección por parte del personal debidamente identificado de las dependencias competentes del municipio, a fin de que constaten el debido cumplimiento de las autorizaciones y/o licencias respectivas, así como del marco legal vigente.



Gobierno de
TLAQUEPAQUE

COPIA



LICENCIA DE CONSTRUCCIÓN

DENSIDAD
Densidad alta

USO DEL PREDIO
CONSTRUCCIÓN
COMERCIAL

VIGENCIA
730 Días, 06-12-2020

CLAVE
L-18927

UBICACION DE LA OBRA

NOMBRE DEL PROPIETARIO SOLORZANO IÑIGUEZ JAÍME HUMBERTO
CALLE/NUMERO OFICIAL DEL CANAL ORIENTE (PLANTA BAJA L-1 NO. 123, L-2 NO,121 L-3 NO, 119 L-4 NO, 117 PLANTA ALTA L-5 NO,123-A L-6 NO,121-A L-7 NO,119-A L-8 NO, 117-A)

COLONIA FRACC. LA LLAVE
ENTRE LA CALLE AV. SAN BLAS
Y LA CALLE AVENIDA DE LA LLAVE

PERITO DE OBRA

NOMBRE ING. JOSÉ JAVIER ZEPEDA CARMONA
REGISTRO Fecha de Actualización 16-01-2017
DOMICILIO JUÁREZ NO. 34
COLONIA CABECERA MUNICIPAL
MUNICIPIO TLAQUEPAQUE, JAL.
TELEFONO 3639-95-80/36348862
BITACORA 1375



DETALLES DE LA LICENCIA

CONCEPTO	LEY DE INGRESOS	COSTO	MEDICIÓN	CANT.	TOTAL
LICENCIA DE CONSTRUCCIÓN	ART. 63 I-B-1-B	\$89.50	M2	343.18	\$30714.61
LICENCIA DE CONSTRUCCIONES POR METRO CUADRADO	ART. 63-S-III-1	\$48.00	m3	15.00	\$720.00
LICENCIA DE ESTACIONAMIENTO DESCUBIERTO PARA USOS NO HABITACIONALES	ART. 63-IV	\$18.00	M2	120.00	\$2160.00
FORMAS IMPRESAS Y OTROS	ART. 118-I-B	\$59.50	Pieza	1.00	\$59.50
FORMAS IMPRESAS Y OTROS	ART. 118-I-Q-I	\$187.50	pieza	1.00	\$187.50
FORMAS IMPRESAS Y OTROS	63-V-1-A	\$156.00	Unidad	1.00	\$156.00

\$33997.61

COS: 0.8 CUS: 2.4 SERVIDUMBRES FRONTAL: 5.0m LATERAL: POSTERIOR: 3.0m

NOTA: LA SERVIDUMBRE POSTERIOR APLICA EN PLANTA ALTA

DESCRIPCIÓN

CONSTRUCCIÓN COMERCIAL DISTRITAL POR 343.18M2 CONSISTE EN PLANTA BAJA 165.51M2 PLANTA ALTA 165.51M2 2DO NIVEL 12.16M2, CISTERNA 15.00M3, ESTACIONAMIENTO DESCUBIERTO 120.00M2, COBRO DE HABITABILIDAD (CONSTRUCCIÓN 343.18M2, CISTERNA 15.00M3, ESTACIONAMIENTO DESCUBIERTO 120.00M2)

OBSERVACIONES

OBRA INICIADA
VERIFICADOR: JAIME JIMÉNEZ VÁZQUEZ

SE AUTORIZA LA PRESENTE LICENCIA EN BASE A DATOS PROPORCIONADOS POR EL INTERESADO. CUALQUIER ANOMALIA PRESENTADA EN EL TRANSURSO DE LA OBRA SE HARA ACREEADOR A LAS SANCIONES ESTIPULADAS EN EL REGLAMENTO DE CONSTRUCCION Y EN ESPECIAL AL ART. 200 DEL MISMO.

AUTORIZACIÓN

ARQ. JAVIER OMAR ROSAS RIOS

DIRECTOR DE CONTROL DE LA EDIFICACIÓN

ARQ. RICARDO ROBLES GÓMEZ

COORDINADOR GENERAL DE GESTIÓN INTEGRAL DE LA CIUDAD

Rev: AFAI
Cuant: GGA

FECHA DE INGRESO: 30-11-2018

FECHA DE DICTAMEN: 07-12-2018

Los señores propietarios y/o poseedores de los inmuebles en que se verifiquen las obras autorizadas, ya sea por si o a través de sus representantes, están obligados a permitir la verificación e inspección por parte del personal debidamente identificado de las dependencias competentes del municipio, a fin de que constaten el debido cumplimiento de las autorizaciones y/o licencias respectivas, así como del marco legal vigente.



Gobierno de
TLAQUEPAQUE

COPIA



LICENCIA DE CONSTRUCCIÓN

DENSIDAD
Densidad alta

USO DEL PREDIO
AMPLIACIÓN
HABITACIONAL

VIGENCIA
730 Días, 21-01-2021

CLAVE
L-18941

UBICACION DE LA OBRA

NOMBRE DEL PROPIETARIO MIRANDA MARTÍNEZ LEOPOLDO
CALLE/NUMERO OFICIAL JARDINES DE LOS SAUCES , 810-21

COLONIA JARDINES DE MIRAFLORES
ENTRE LA CALLE JARDINES NUEVA ESPAÑA
Y LA CALLE

PERITO DE OBRA

NOMBRE ING. JOSÉ JAVIER ZEPEDA CARMONA
REGISTRO Fecha de Actualización 16-01-2017
DOMICILIO JUÁREZ NO. 34
COLONIA CABECERA MUNICIPAL
MUNICIPIO TLAQUEPAQUE, JAL.
TELEFONO 3639-95-80/36348862
BITACORA 1439

DETALLES DE LA LICENCIA

CONCEPTO	LEY DE INGRESOS	COSTO	MEDICIÓN	CANT.	TOTAL
LICENCIA DE CONSTRUCCIÓN	ART. 63 I-A-1-B	\$27.00	M2	27.86	\$752.22
HABITABILIDAD	ARTICULO 71-X			1.00	\$75.23
FORMAS IMPRESAS Y OTROS	ART. 118-I-B	\$62.00	Pieza	1.00	\$62.00
FORMAS IMPRESAS Y OTROS	ART. 118-I-Q-I	\$195.00	Pieza	1.00	\$195.00
FORMAS IMPRESAS Y OTROS	63-V-1-A	\$162.00	Unidad	1.00	\$162.00

\$1246.45

COS: 0.8 CUS: 1.6 SERVIDUMBRES FRONTAL: 2.0m LATERAL: POSTERIOR: 3.0m

NOTA: LA SERVIDUMBRE POSTERIOR APLICA EN PLANTA ALTA

DESCRIPCIÓN

AMPLIACIÓN HABITACIONAL POR 27.86M2 CONSISTE EN PLANTA BAJA 13.10M2 PRIMER NIVEL 14.76M2, COBRO DE HABITABILIDAD (AMPLIACIÓN POR 27.86M2)

OBSERVACIONES

SE AUTORIZA LA PRESENTE LICENCIA EN BASE A DATOS PROPORCIONADOS POR EL INTERESADO. CUALQUIER ANOMALIA PRESENTADA EN EL TRANSURSO DE LA OBRA SE HARÁ ACREEDOR A LAS SANCIONES ESTIPULADAS EN EL REGLAMENTO DE CONSTRUCCION Y EN ESPECIAL AL ART. 200 DEL MISMO.

AUTORIZACIÓN

ARQ. JAVIER OMAR ROSAS RIOS

DIRECTOR DE CONTROL DE LA EDIFICACIÓN

ARQ. RICARDO ROBLES GÓMEZ

COORDINADOR GENERAL DE GESTIÓN INTEGRAL DE LA CIUDAD

Rev: AFAI
Cuant: GGA

FECHA DE INGRESO: 04-12-2018
FECHA DE DICTAMEN: 22-01-2019

Los Directores Responsables de Obra, los propietarios y/o poseedores de los inmuebles en que se verifiquen las obras autorizadas, ya sea por sí o a través de sus representantes, están obligados a permitir la verificación e inspección por parte del personal debidamente identificado de las dependencias competentes del municipio, a fin de que constaten el debido cumplimiento de las autorizaciones y/o licencias respectivas, así como del marco legal vigente.





LICENCIA DE CONSTRUCCIÓN

DENSIDAD
Densidad alta

USO DEL PREDIO
LICENCIA DE MOTIVO DE
INGRESO

VIGENCIA
365 Días, 18-12-2019

CLAVE
L-18942

UBICACION DE LA OBRA

NOMBRE DEL PROPIETARIO GRUPO INMOBILIARIO BECKMANN. S.A. DE C. V.
CALLE/NUMERO OFICIAL CAMINO AL ITESO, 8499- 2, 3 y 4

COLONIA PARQUE INDUSTRIAL DEL BOSQUE
ENTRE LA CALLE SIERRA DE MAZAMITLA
Y LA CALLE

DETALLES DE LA LICENCIA

CONCEPTO	LEY DE INGRESOS	COSTO	MEDICIÓN	CANT.	TOTAL
CONSTRUCCION MOTIVOS DE INGRESO	CONSTRUCCIÓN DE MOTIVO DE INGRESO POR ML	ART. 63-III-I-1			
		\$73.00		4.50	\$328.50
CONSTRUCCION MOTIVOS DE INGRESO	CONSTRUCCIÓN DE MOTIVO DE INGRESO POR M2	ART. 63-III-I-1			
		\$118.00		6.90	\$814.20
FORMAS IMPRESAS Y OTROS	FORMA	ART. 118-I-B	Pieza	1.00	\$59.50

\$1202.20

COS: 0.8 CUS: 8.0 SERVIDUMBRES FRONTAL: 5.0m LATERAL: POSTERIOR: 3.0m
NOTA: LA SERVIDUMBRE POSTERIOR APLICA EN PLANTA ALTA

DESCRIPCIÓN

LICENCIA DE MOTIVO DE INGRESO POR 6.90M2 EN PLANTA BAJA (CASETA), 4.50ML (PLUMA)

OBSERVACIONES

OBRA NO INICIADA
VERIFICADOR: JAIME JIMÉNEZ VÁZQUEZ

SE AUTORIZA LA PRESENTE LICENCIA EN BASE A DATOS PROPORCIONADOS POR EL INTERESADO, CUALQUIER ANOMALIA PRESENTADA EN EL TRANSCURSO DE LA OBRA SE HARÁ ACREEDOR A LAS SANCIONES ESTIPULADAS EN EL REGLAMENTO DE CONSTRUCCION Y EN ESPECIAL AL ART. 200 DEL MISMO.

AUTORIZACIÓN

ARQ. JAVIER OMAR ROSAS RIOS

DIRECTOR DE CONTROL DE LA EDIFICACIÓN

ARQ. RICARDO ROBLES GÓMEZ

COORDINADOR GENERAL DE GESTIÓN INTEGRAL DE LA CIUDAD

GOBIERNO DE
TLAQUEPAQUE
DIRECCIÓN DE CONTROL
DE LA EDIFICACIÓN

GOBIERNO DE
TLAQUEPAQUE
COORDINACIÓN GENERAL
DE GESTIÓN INTEGRAL
DE LA CIUDAD

Rev: AFAI
Cuant: GGA

FECHA DE INGRESO: 04-12-2018
FECHA DE DICTAMEN: 18-12-2018

GOBIERNO DE
TLAQUEPAQUE
RECIBÍ
DIRECCIÓN DE CONTROL DE LA EDIFICACIÓN
HORA 9:30 FECHA 17/07/19
NOMBRE Edgar Vergara Ruiz Esparza
FIRMA

GOBIERNO DE
TLAQUEPAQUE
PASE
SECRETARÍA DE HACIENDA MUNICIPAL



GOBIERNO DE
TLAQUEPAQUE

COPIA

Los Directores Responsables de Obra, los propietarios y/o poseedores de los inmuebles en que se verifiquen las obras autorizadas, ya sea por si o a través de sus representantes, están obligados a permitir la verificación e inspección por parte del personal debidamente identificado de las dependencias competentes del municipio, a fin de que constaten el debido cumplimiento de las autorizaciones y/o licencias respectivas, así como del marco legal vigente.



LICENCIA DE CONSTRUCCIÓN

DENSIDAD

Densidad alta

USO DEL PREDIO

AMPLIACIÓN COMERCIAL

VIGENCIA

730 Días, 07-01-2021

CLAVE

L-18946

UBICACION DE LA OBRA

NOMBRE DEL PROPIETARIO RAMOS JIMÉNEZ JUAN

CALLE/NUMERO OFICIAL CAPULIN (COMERCIAL NO, 282)

COLONIA

LAS HUERTAS

ENTRE LA CALLE

GUANABANA

Y LA CALLE

MORA

DETALLES DE LA LICENCIA

CONCEPTO	LEY DE INGRESOS	COSTO	MEDICIÓN	CANT.	TOTAL
LICENCIA DE CONSTRUCCIÓN	ART. 63 I-B-1-B	\$93.00	M2	33.61	\$3125.73
FORMAS IMPRESAS Y OTROS	ART. 118-I-B	\$62.00	Pieza	1.00	\$62.00

\$3187.73

COS: 0.8 CUS: 2.4 SERVIDUMBRES FRONTAL: 5.0m LATERAL: POSTERIOR: 3.0m

NOTA: LA SERVIDUMBRE POSTERIOR APLICA EN PLANTA ALTA

DESCRIPCIÓN

AMPLIACION COMERCIAL DISTRITAL POR 33.61M2 EN PLANTA BAJA

OBSERVACIONES

OBRA NO INICIADA
VERIFICADOR: JAIME JIMÉNEZ NANDO

SE AUTORIZA LA PRESENTE LICENCIA EN BASE A DATOS PROPORCIONADOS POR EL INTERESADO. CUALQUIER ANOMALIA PRESENTADA EN EL TRANScurso DE LA OBRA SE HARA ADEREDOR A LAS SANCIONES ESTIPULADAS EN EL REGLAMENTO DE CONSTRUCCION Y EN ESPECIAL AL ART. 200 DEL MISMO.

ARQ. JAVIER OMAR ROSAS RIOS

DIRECTOR DE CONTROL DE LA EDIFICACIÓN

AUTORIZACIÓN

ARQ. RICARDO ROBLES GOMEZ

COORDINADOR GENERAL DE GESTIÓN INTEGRAL DE LA CIUDAD

Rev: AFAI
Cuant: GGA

FECHA DE INGRESO: 05-12-2018
FECHA DE DICTAMEN: 08-01-2019



1020399



Gobierno de
TLAQUEPAQUE

COPIA

Los Directores Responsables de Obra, los propietarios y/o poseedores de los inmuebles en que se verifiquen las obras autorizadas, ya sea por sí o a través de sus representantes, están obligados a permitir la verificación e inspección por parte del personal debidamente identificado de las dependencias competentes del municipio, a fin de que constaten el debido cumplimiento de las autorizaciones y/o licencias respectivas, así como del marco legal vigente.



LICENCIA DE CONSTRUCCIÓN

DENSIDAD

Densidad alta

USO DEL PREDIO

AMPLIACIÓN
HABITACIONAL

VIGENCIA

730 Días, 21-01-2021

CLAVE

L-18952

UBICACION DE LA OBRA

NOMBRE DEL PROPIETARIO DE ANDA CONSTANTINO HUMBERTO / MORENO PÉREZ GEMA ARACELI
CALLE/NUMERO OFICIAL BAHÍA DE TODOS LOS SANTOS, 2889-77

COLONIA FRAC. PARQUES DE SANTA MARIA
ENTRE LA CALLE BAHÍA DE LOS PELICANOS
Y LA CALLE BAHÍA DE LA CONCEPCIÓN

PERITO DE OBRA

NOMBRE ARQ. MANUEL ESPINOSA NAVARRO
REGISTRO Fecha de Actualización 13-01-2017
DOMICILIO IGNACIO BORREGO 3837
COLONIA HELIODORO HERNANDEZ LOZA
MUNICIPIO GUADALAJARA, JALISCO
TELEFONO 3339523624
BITACORA 1417

DETALLES DE LA LICENCIA

CONCEPTO				LEY DE INGRESOS	COSTO	MEDICIÓN	CANT.	TOTAL
LICENCIA DE CONSTRUCCIÓN	INMUEBLES DE USO HABITACIONAL	DENSIDAD ALTA	PLURIFAMILIAR HORIZONTAL	ART. 63 I-A-1-B	\$27.00	M2	71.55	\$1931.85
LICENCIA PARA ACOTAMIENTO DE PREDIOS BALDÍOS, BARDEADO EN COLINDANCIA Y DEMOLICIÓN DE MUROS	DENSIDAD ALTA			ART. 63 VII-A	\$20.00	ML	9.80	\$196.00
LICENCIAS PARA RECONSTRUCCIÓN, REESTRUCTURACIÓN, REMODELACIÓN O ADAPTACIÓN				ARTICULO 63-IX		M2	26.60	\$215.46
HABITABILIDAD				ARTICULO 71-X			1.00	\$234.35
FORMAS IMPRESAS Y OTROS	FORMA			ART. 118-I-B	\$62.00	Pieza	1.00	\$62.00
FORMAS IMPRESAS Y OTROS	BITACORA			ART. 118-I-Q-I	\$195.00	pieza	1.00	\$195.00
FORMAS IMPRESAS Y OTROS	DICTAMEN DE PROYECTO DE EDIFICACIÓN MAYOR			63-V-1-A	\$162.00	Unidad	1.00	\$162.00

\$2996.66

COS: 0.8 CUS: 1.6 SERVIDUMBRES FRONTAL: 2.0m LATERAL: POSTERIOR: 3.0m

NOTA: LA SERVIDUMBRE POSTERIOR APLICA EN PLANTA ALTA

DESCRIPCIÓN

AMPLIACIÓN HABITACIONAL POR 71.55M2 CONSISTE EN PLANTA BAJA 14.00M2 PLANTA ALTA 57.55M2, REMODELACIÓN EN PLANTA BAJA 26.60M2, BARDEO 9.80ML, COBRO DE HABITABILIDAD (AMPLIACIÓN 71.55M2, REMODELACIÓN 26.60M2, BARDEO 9.80ML)

OBSERVACIONES

OBRA NO INICIADA
VERIFICADOR: JAIME JIMÉNEZ VÁZQUEZ

SE AUTORIZA LA PRESENTE LICENCIA EN BASE A DATOS PROPORCIONADOS POR EL INTERESADO. CUALQUIER ANOMALÍA PRESENTADA EN EL TRANSCURSO DE LA OBRA SE HARÁ ACREEDOR A LAS SANCIONES ESTIPULADAS EN EL REGLAMENTO DE CONSTRUCCIÓN Y EN ESPECIAL AL ART. 200 DEL MISMO.

AUTORIZACIÓN

ARQ. JAVIER OMAR ROSAS RÍOS

DIRECTOR DE CONTROL DE LA EDIFICACIÓN

ARQ. RICARDO ROBLES GÓMEZ

COORDINADOR GENERAL DE GESTIÓN INTEGRAL DE LA CIUDAD

Gobierno de
TLAQUEPAQUE
DIRECCIÓN DE CONTROL

Gobierno de
TLAQUEPAQUE
DIRECCIÓN GENERAL
DE GESTIÓN INTEGRAL
DE LA CIUDAD



Gobierno de
TLAQUEPAQUE

COPIA

Los Placeros Responsables de la Obra, los propietarios y/o poseedores de los inmuebles en que se verifiquen las obras autorizadas, ya sea por si o a través de sus representantes, están obligados a permitir la verificación e inspección por parte del personal debidamente identificado de las dependencias competentes del municipio, a fin de que constaten el debido cumplimiento de las autorizaciones y/o licencias respectivas, así como del marco legal vigente.

FECHA DE INGRESO: 06/12/2018



LICENCIA DE CONSTRUCCIÓN

DENSIDAD
Densidad alta

USO DEL PREDIO
CONSTRUCCIÓN
HABITACIONAL

VIGENCIA
730 Días, 08-01-2021

CLAVE
L-18953

UBICACION DE LA OBRA

NOMBRE DEL PROPIETARIO LÓPEZ LEÓN JOSÉ LUIS / GONZÁLEZ ROSALES ROSA MARÍA
CALLE/NUMERO OFICIAL AVENIDA ANTONIO ÁLVAREZ ESPARZA NO, 109

COLONIA LAS LIEBRES
ENTRE LA CALLE ADOLFO LÓPEZ MATEOS
Y LA CALLE EMILIANO ZAPATA

PERITO DE OBRA

NOMBRE ARQ. VÍCTOR DAVID GUTIÉRREZ GAMIÑO
REGISTRO Fecha de Actualización 13-01-2017
DOMICILIO SANTA ANGELINA 415
COLONIA RINCONADA LA PROVIDENCIA
MUNICIPIO TONALÁ, JALISCO
TELEFONO 3312867916
BITACORA 1393

DETALLES DE LA LICENCIA

CONCEPTO	LEY DE INGRESOS	COSTO	MEDICIÓN	CANT.	TOTAL
LICENCIA DE CONSTRUCCIÓN	ART. 63 I-A-1-A	\$24.00	M2	76.56	\$1837.44
LICENCIA PARA ACOTAMIENTO DE PREDIOS BALDÍOS, BARDEADO EN COLINDANCIA Y DEMOLICIÓN DE MUROS	ART. 63 VII-A	\$20.00	ML	2.40	\$48.00
HABITABILIDAD	ARTICULO 71-X			1.00	\$188.55
FORMAS IMPRESAS Y OTROS	ART. 118-I-B	\$62.00	Pieza	1.00	\$62.00
FORMAS IMPRESAS Y OTROS	ART. 118-I-Q-I	\$195.00	pieza	1.00	\$195.00
FORMAS IMPRESAS Y OTROS	63-V-1-A	\$162.00	Unidad	1.00	\$162.00
					\$2492.99

COS: 0.8 CUS: 1.6 SERVIDUMBRES FRONTAL: 2.0m LATERAL: POSTERIOR: 3.0m

NOTA: LA SERVIDUMBRE POSTERIOR APLICA EN PLANTA ALTA

DESCRIPCIÓN

CONSTRUCCION HABITACIONAL POR 76.56M2 CONSISTE EN PLANTA BAJA 33.78M2 PLANTA ALTA 42.78M2, BARDEO 2.40ML, COBRO DE HABITABILIDAD (CONSTRUCCIÓN 76.56M2, BARDEO 2.40ML)

OBSERVACIONES

OBRA NO INICIADA
VERIFICADOR: JAIME JIMÉNEZ VÁZQUEZ

SE AUTORIZA LA PRESENTE LICENCIA EN BASE A DATOS PROPORCIONADOS POR EL INTERESADO. CUALQUIER ANOMALÍA PRESENTADA EN EL TRANScurso DE LA OBRA SE HARÁ ASREEDOR A LAS SANCIONES ESTIPULADAS EN EL REGLAMENTO DE CONSTRUCCION Y EN ESPECIAL AL ART. 200 DEL MISMO.

AUTORIZACIÓN

ARQ. JAVIER OMAR ROSAS RÍOS

DIRECTOR DE CONTROL DE LA EDIFICACIÓN

ARQ. RICARDO ROBLES GÓMEZ

COORDINADOR GENERAL DE LA CIUDAD

Rev: AFAI
Cuant: GGA

FECHA DE INGRESO: 06-12-2018

Los propietarios y/o poseedores de los inmuebles en que se verifiquen las obras autorizadas, ya sea por sí o a través de sus representantes, están obligados a permitir la verificación e inspección por parte del personal debidamente identificado de las dependencias competentes del municipio, a fin de que constaten el debido cumplimiento de las autorizaciones y/o licencias respectivas, así como del marco legal vigente.





LICENCIA DE CONSTRUCCIÓN

DENSIDAD	USO DEL PREDIO	VIGENCIA	CLAVE
Densidad media	LICENCIA DE RUPTURA	90 Días, 07-03-2019	L-18954
UBICACION DE LA OBRA			
NOMBRE DEL PROPIETARIO	AVILA ZERMEÑO HECTOR ARMANDO / VALENZUELA VELÁZQUEZ MARÍA GUADALUPE Y CONDUEÑO		
CALLE/NUMERO OFICIAL	MÉXICO NO, 150		
COLONIA	ZONA CENTRO		
ENTRE LA CALLE	TONALA		
Y LA CALLE	ZARAGOZA		

DETALLES DE LA LICENCIA

CONCEPTO				LEY DE INGRESOS	COSTO	MEDICIÓN	CANT.	TOTAL
RUPTURAS	AUTORIZACIÓN PARA ROMPER PAVIMENTO PARA INSTALACIÓN DE CUALQUIER NATURALEZA	RUPTURA CUALQUIER USO	ASFALTO	ART. 66 II-A-2	\$52.00	ML	6.00	\$312.00
FORMAS IMPRESAS Y OTROS	FORMA			ART. 118-I-B	\$59.50	Pieza	1.00	\$59.50

\$371.50

COS: .8 CUS: 2.4 SERVIDUMBRES FRONTAL: 5.00 LATERAL: POSTERIOR: 3.00

NOTA: LA SERVIDUMBRE POSTERIOR APLICA EN PLANTA ALTA

DESCRIPCIÓN

LICENCIA DE RUPTURA EN ASFALTO POR 6.00ML PARA DESCARGA DE ALBAÑAL.

OBSERVACIONES

SE AUTORIZA LA PRESENTE LICENCIA EN BASE A DATOS PROPORCIONADOS POR EL INTERESADO. CUALQUIER ANOMALIA PRESENTADA EN EL TRANSURSO DE LA OBRA SE HARÁ ACREEDOR A LAS SANCIONES ESTIPULADAS EN EL REGLAMENTO DE CONSTRUCCION Y EN ESPECIAL AL ART. 200 DEL MISMO

ARQ. JAVIER OMAR ROSAS RIOS
DIRECTOR DE CONTROL DE LA EDIFICACIÓN

AUTORIZACIÓN

ARQ. RICARDO ROBLES GÓMEZ
COORDINADOR GENERAL DE GESTIÓN INTEGRAL DE LA CIUDAD



Gobierno de
TLAQUEPAQUE
COORDINACIÓN GENERAL
DE GESTIÓN INTEGRAL
DE LA CIUDAD

Rev: AFAI
Cuant: GGA

FECHA DE INGRESO: 06-12-2018
FECHA DE DICTAMEN: 07-12-2018

Gobierno de
TLAQUEPAQUE
DIRECCIÓN DE CONTROL
DE LA EDIFICACIÓN

Gobierno de
TLAQUEPAQUE
RECIBÍ
DIRECCIÓN DE CONTROL DE LA EDIFICACIÓN
HORA _____ FECHA _____
NOMBRE _____
FIRMA _____

TLAQUEPAQUE
14 DE DICIEMBRE DE 2018
HACIENDA MUNICIPAL

McGSSY



Gobierno de
TLAQUEPAQUE

COPIA

Los Directores Responsables de Obra, los propietarios y/o poseedores de los inmuebles en que se verifiquen las obras autorizadas, ya sea por si o a través de sus representantes, están obligados a permitir la verificación e inspección por parte del personal debidamente identificado de las dependencias competentes del municipio, a fin de que constaten el debido cumplimiento de las autorizaciones y/o licencias respectivas, así como del marco legal vigente.



LICENCIA DE CONSTRUCCIÓN

DENSIDAD
Densidad alta

USO DEL PREDIO
AMPLIACIÓN
HABITACIONAL

VIGENCIA
365 Días, 29-01-2020

CLAVE
L-18967

UBICACION DE LA OBRA

NOMBRE DEL PROPIETARIO ISLAS BELTÁN RAMÓN
CALLE/NUMERO OFICIAL JUAN DE LA BARRERA NO, 5103

COLONIA LAS JUNTAS
ENTRE LA CALLE AGUSTÍN MELGAR
Y LA CALLE JIMÉNEZ

DETALLES DE LA LICENCIA

CONCEPTO				LEY DE INGRESOS	COSTO	MEDICIÓN	CANT.	TOTAL
LICENCIA DE CONSTRUCCIÓN	INMUEBLES DE USO HABITACIONAL	DENSIDAD ALTA	UNIFAMILIAR	ART. 63 I-A-1-A	\$24.00	M2	20.60	\$494.40
FORMAS IMPRESAS Y OTROS	FORMA			ART. 118-I-B	\$62.00	Pieza	1.00	\$62.00

\$556.40

COS: 0.8 CUS: 1.6 SERVIDUMBRES FRONTAL: 2.0m LATERAL: POSTERIOR: 3.0m

NOTA: LA SERVIDUMBRE POSTERIOR APLICA EN PLANTA ALTA

DESCRIPCIÓN

AMPLIACIÓN HABITACIONAL POR 20.60M2 EN PRIMER NIVEL

OBSERVACIONES

SE AUTORIZA LA PRESENTE LICENCIA EN BASE A DATOS PROPORCIONADOS POR EL INTERESADO. CUALQUIER ANOMALIA PRESENTADA EN EL TRANSCURSO DE LA OBRA SE HARÁ ACREEDOR A LAS SANCIONES ESTIPULADAS EN EL REGLAMENTO DE CONSTRUCCION Y EN ESPECIAL AL ART. 200 DEL MISMO.

ARQ. JAVIER OMAR ROSAS RIOS

DIRECTOR DE CONTROL DE LA EDIFICACIÓN

Gobierno de
TLAQUEPAQUE
DIRECCIÓN DE CONTROL
DE LA EDIFICACIÓN

AUTORIZACIÓN

ARQ. RICARDO ROBLES GÓMEZ

COORDINADOR GENERAL DE GESTIÓN INTEGRAL DE LA CIUDAD

Gobierno de
TLAQUEPAQUE
COORDINACIÓN GENERAL
DE GESTIÓN INTEGRAL
DE LA CIUDAD

Rev: AFAI
Cuant: GGA

FECHA DE INGRESO: 07-12-2018
FECHA DE DICTAMEN: 29-01-2019



76942019



Gobierno de
TLAQUEPAQUE

COPIA

Los Directores Responsables de Obra, los propietarios y/o poseedores de los inmuebles en que se verifiquen las obras autorizadas, ya sea por sí o a través de sus representantes, están obligados a permitir la verificación e inspección por parte del personal debidamente identificado de las dependencias competentes del municipio, a fin de que constaten el debido cumplimiento de las autorizaciones y/o licencias respectivas, así como del marco legal vigente.



Rev: AFAI
Cuant: GGA

**GESTIÓN INTEGRAL
DE LA CIUDAD**

**DIRECCIÓN DE CONTROL
DE LA EDIFICACIÓN**

Folio

Nº 7494

FECHA DE INGRESO: 10-12-2018
FECHA DE DICTAMEN: 13-12-2018

LICENCIA DE CONSTRUCCIÓN

DENSIDAD
Densidad alta

USO DEL PREDIO
CONSTRUCCIÓN
COMERCIAL

VIGENCIA
730 Días, 12-12-2020

CLAVE
L-18971

UBICACION DE LA OBRA

NOMBRE DEL PROPIETARIO INMUEBLES MARCO POLO S.A. DE C.V.
CALLE/NUMERO OFICIAL SALVADOR OROZCO LORETO NO, 1319

COLONIA LAS HUERTAS
ENTRE LA CALLE CAPULIN
Y LA CALLE CIRUELA

PERITO DE OBRA

NOMBRE ING. FERNANDO GARCÍA ACEVES
REGISTRO Fecha de Actualización 02-05-2017
DOMICILIO ALCAMO 2840
COLONIA PRADOS PROVIDENCIA
MUNICIPIO GUADALAJARA, JALISCO
TELEFONO 3331068523
BITACORA 1392



DETALLES DE LA LICENCIA

CONCEPTO				LEY DE INGRESOS	COSTO	MEDICIÓN	CANT.	TOTAL
LICENCIA DE CONSTRUCCIÓN	INMUEBLE DE USO NO HABITACIONAL	COMERCIO Y SERVICIOS	BARRIAL Y VECINAL	ART. 63 I-B-1-A	\$58.50	M2	2479.80	\$145068.30
LICENCIA DE CONSTRUCCIONES POR METRO CUADRADO	ALGIBE O CISTERNA PARA AGUA HABITACIONAL O COMERCIAL			ART. 63-5-III-1	\$48.00	m3	55.00	\$2640.00
LICENCIA DE ESTACIONAMIENTO DESCUBIERTO PARA USOS NO HABITACIONALES				ART. 63-IV	\$18.00	M2	1023.96	\$18431.28
LICENCIA PARA DEMOLICIÓN				ARTICULO 63-VI		M2	77.90	\$1367.15
LICENCIA PARA ACOTAMIENTO DE PREDIOS BALDÍOS, BARDEADO EN COLINDANCIA Y DEMOLICIÓN DE MUROS HABITABILIDAD	BARDEO USO NO HABITACIONAL			ART. 63 VII-F	\$23.00	ML	51.32	\$1180.36
FORMAS IMPRESAS Y OTROS	FORMA			ARTICULO 71-X			1.00	\$16868.71
FORMAS IMPRESAS Y OTROS	BITACORA			ART. 118-I-B	\$59.50	Pieza	1.00	\$59.50
FORMAS IMPRESAS Y OTROS				ART. 118-I-Q-I	\$187.50	pieza	1.00	\$187.50
FORMAS IMPRESAS Y OTROS	DICTAMEN DE PROYECTO DE EDIFICACIÓN MAYOR			63-V-1-A	\$156.00	Unidad	1.00	\$156.00

\$185958.80

COS: 0.8 CUS: 2.4 SERVIDUMBRES FRONTAL: 5.0m LATERAL: POSTERIOR: 3.0m

NOTA: LA SERVIDUMBRE POSTERIOR APLICA EN PLANTA ALTA

DESCRIPCIÓN

CONSTRUCCIÓN COMERCIAL BARRIAL POR 2479.80M2 (PLANTA BAJA POR 1232.95, PLANTA ALTA 1225.09M2 Y SEGUNDO NIVEL POR 21.76M2), ESTACIONAMIENTO DESCUBIERTO POR 1023.96M2, CISTERNA POR 55.00M3, DEMOLICION POR 77.90M2, DEMOLICION DE MURO POR 51.32ML, HABITABILIDAD CONSTRUCCION COMERCIAL POR 2479.80M2, ESTACIONAMIENTO DESCUBIERTO POR 1023.96M2, CISTERNA POR 55.00M3, DEMOLICION POR 77.90M2, DEMOLICION DE MURO POR 51.32ML

OBSERVACIONES

SE AUTORIZA LA PRESENTE LICENCIA EN BASE A DATOS PROPORCIONADOS POR EL INTERESADO. CUALQUIER ANOMALIA PRESENTADA EN EL TRANSURSO DE LA OBRA SE HARA ACREEDOR A LAS SANCIONES ESTIPULADAS EN EL REGLAMENTO DE CONSTRUCCION Y EN ESPECIAL AL ART. 200 DEL MISMO.


AUTORIZACIÓN

ARQ. JAVIER OMAR ROSAS RIOS

ARQ. RICARDO ROBLES GÓMEZ

DIRECTOR DE CONTROL DE LA EDIFICACIÓN COORDINADOR GENERAL DE GESTIÓN INTEGRAL DE LA CIUDAD

Los Directores Responsables de Obra, los propietarios y los poseedores de los inmuebles en que se verifiquen las obras autorizadas, ya sea por si o a través de sus representantes, están obligados a permitir la verificación e inspección por parte del personal debidamente identificado de las dependencias competentes del municipio, a fin de que constaten el debido cumplimiento de las autorizaciones y/o licencias respectivas, así como del marco legal vigente.



COPIA



CERTIFICADO DE HABITABILIDAD

DENSIDAD

Densidad alta

USO DEL PREDIO

HABITABILIDAD
HABITACIONAL

VIGENCIA

CLAVE

H-18982

UBICACION DE LA OBRA

NOMBRE DEL PROPIETARIO CISNEROS GONZÁLEZ IRMA
CALLE/NUMERO OFICIAL ISLA MEZCALA, 4951-18

COLONIA FRACC. MIRADOR DEL TESORO
ENTRE LA CALLE VISTA AL ATARDECER
Y LA CALLE VISTA A LA CATEDRAL

PERITO DE OBRA

NOMBRE ING. JOSÉ OSCAR CASTELLANOS RODRÍGUEZ
REGISTRO Fecha de Actualización 02-02-2017
DOMICILIO PALMERA 714
COLONIA PARAISOS DEL COLLI
MUNICIPIO ZAPOPAN
TELEFONO 31800447 / 31800764
BITACORA 467



DETALLES DE LA LICENCIA

CONCEPTO	LEY DE INGRESOS	COSTO	MEDICIÓN	CANT.	TOTAL
FORMAS IMPRESAS Y OTROS	FORMA	ART. 118-I-B	Pieza	1.00	\$62.00
FORMAS IMPRESAS Y OTROS	DICTAMEN REALIZADO POR CONTROL DE LA EDIFICACION	ART. 64-V		1.00	\$531.00

\$593.00

COS: 0.8 CUS: 1.6 SERVIDUMBRES FRONTAL: 2.0m LATERAL: POSTERIOR: 3.0m

NOTA: LA SERVIDUMBRE POSTERIOR APLICA EN PLANTA ALTA

DESCRIPCIÓN

HABITABILIDAD HABITACIONAL POR 234.44 M2 CONSISTE EN 64.20 M2 EN SOTANO 89.48 M2 EN PLANTA BAJA Y 65.99 M2 EN PLANTA ALTA Y 34.77 M2 EN SEGUNDO NIVEL. LOS DERECHOS DE LA HABITABILIDAD FUERON CUBIERTOS CON LA LICENCIA L-15491

OBSERVACIONES

ARQ. JAVIER OMAR ROSAS RIOS
DIRECTOR DE CONTROL DE LA EDIFICACIÓN

AUTORIZACIÓN

ARQ. RICARDO ROBLES GÓMEZ
COORDINADOR GENERAL DE GESTIÓN INTEGRAL DE LA CIUDAD



Rev: AFAI
Cuant: PFM

FECHA DE INGRESO: 11-12-2018
FECHA DE DICTAMEN: 23-01-2019

110657494



COPIA

Gobierno de
TLAQUEPAQUE

Los Directores Responsables de Obra, los propietarios y/o poseedores de los inmuebles en que se verifiquen las obras autorizadas, ya sea por si o a través de sus representantes, están obligados a permitir la verificación e inspección por parte del personal debidamente identificado de las dependencias competentes del municipio, a fin de que constaten el debido cumplimiento de las autorizaciones y/o licencias respectivas, así como del marco legal vigente.



ALINEAMIENTO Y NÚMERO OFICIAL

DENSIDAD
Densidad alta

USO DEL PREDIO
ALINEAMIENTO
HABITACIONAL

VIGENCIA

CLAVE
A-18985

UBICACION DE LA OBRA

NOMBRE DEL PROPIETARIO GARCÍA CHAVEZ PEDRO ANTONIO / GONZÁLEZ PÉREZ MARGARITA
CALLE/NUMERO OFICIAL RÍO LERMA NO. 481

COLONIA LOMA BONITA EJIDAL
ENTRE LA CALLE AHUEHUETES
Y LA CALLE ROBLES

DETALLES DE LA LICENCIA

CONCEPTO				LEY DE INGRESOS	COSTO	MEDICIÓN	CANT.	TOTAL
ALINEAMIENTOS	INMUEBLES DE USO HABITACIONAL	DENSIDAD ALTA	UNIFAMILIAR	ART. 64-I-A-1-A	\$11.00	ML	10.23	\$112.53
DESIGNACIÓN DE NÚMERO OFICIAL	INMUEBLES DE USO HABITACIONAL	DENSIDAD ALTA	UNIFAMILIAR	ART. 64-II-A-1-A	\$36.00	UNIDAD	1.00	\$36.00
FORMAS IMPRESAS Y OTROS	FORMA			ART. 118-I-B	\$62.00	Pieza	1.00	\$62.00

\$210.53

COS: 0.8 CUS: 1.6 SERVIDUMBRES FRONTAL: 2.0m LATERAL: POSTERIOR: 3.0m
NOTA: LA SERVIDUMBRE POSTERIOR APLICA EN PLANTA ALTA

DESCRIPCIÓN

ALINEAMIENTO HABITACIONAL POR 10.23 ML. ASIGNACIÓN DE UN NÚMERO OFICIAL.

OBSERVACIONES

CUANDO EL USO DEL PREDIO SEA DISTINTO AL HABITACIONAL UNIFAMILIAR DEBERA TRAMITAR DICTAMEN DE TRAZO, USO Y DESTINOS PREVIOS. ESTE DOCUMENTO NO ACREDITA LA PROPIEDAD.

AUTORIZACIÓN

ARQ. JAVIER OMAR ROSAS RÍOS

DIRECTOR DE CONTROL DE LA EDIFICACIÓN

ARQ. RICARDO ROBLES GÓMEZ

COORDINADOR GENERAL DE GESTIÓN INTEGRAL DE LA CIUDAD

Rev: AFAI
Cuant: PFM

FECHA DE INGRESO: 11-12-2018
FECHA DE DICTAMEN: 22-01-2019

RECIBÍ
DIRECCIÓN DE CONTROL DE LA EDIFICACIÓN
HORA 10:05 FECHA 23/01/19
NOMBRE Margarita González P.
FIRMA Margarita Glez P.

SAN PEDRO
TLAQUEPAQUE
24 ENE. 2019
HACIENDA MUNICIPAL

MC 57346

Los Directores Responsables de Obra, los propietarios y/o poseedores de los inmuebles en que se verifiquen las obras autorizadas, ya sea por si o a través de sus representantes, están obligados a permitir la verificación e inspección por parte del personal debidamente identificado de las dependencias competentes del municipio, a fin de que constaten el debido cumplimiento de las autorizaciones y/o licencias respectivas, así como del marco legal vigente.





LICENCIA DE CONSTRUCCIÓN

DENSIDAD
Densidad alta

USO DEL PREDIO
AMPLIACION
HABITACIONAL

VIGENCIA
730 Días, 20-01-2021

CLAVE
L-18986

UBICACION DE LA OBRA

NOMBRE DEL PROPIETARIO VARGAS GUTIÉRREZ NANCY ELIZABETH
CALLE/NUMERO OFICIAL ROSALES , 414

COLONIA LOS MESEROS
ENTRE LA CALLE PRIVADA HIDALGO
Y LA CALLE HELIOTROPO

PERITO DE OBRA

NOMBRE ING. JOSÉ JAVIER ZEPEDA CARMONA
REGISTRO Fecha de Actualización 16-01-2017
DOMICILIO JUÁREZ NO. 34
COLONIA CABECERA MUNICIPAL
MUNICIPIO TLAQUEPAQUE, JAL.
TELEFONO 3639-95-80/36348862
BITACORA 1407

DETALLES DE LA LICENCIA

CONCEPTO	LEY DE INGRESOS	COSTO	MEDICIÓN	CANT.	TOTAL
LICENCIA DE CONSTRUCCIÓN	ART. 63 I-A-1-A	\$24.00	M2	38.28	\$918.72
LICENCIAS PARA RECONSTRUCCIÓN, REESTRUCTURACIÓN, REMODELACIÓN O ADAPTACIÓN	ARTICULO 63-IX		M2	5.88	\$42.34
HABITABILIDAD	ARTICULO 71-X			1.00	\$96.11
FORMAS IMPRESAS Y OTROS	ART. 118-I-B	\$62.00	Pieza	1.00	\$62.00
FORMAS IMPRESAS Y OTROS	ART. 118-I-Q-I	\$195.00	pieza	1.00	\$195.00
FORMAS IMPRESAS Y OTROS	63-V-1-A	\$162.00	Unidad	1.00	\$162.00

\$1476.17

COS: 0.8 CUS: 1.6 SERVIDUMBRES FRONTAL: 2.0m LATERAL: POSTERIOR: 3.0m

NOTA: LA SERVIDUMBRE POSTERIOR APLICA EN PLANTA ALTA

DESCRIPCIÓN

AMPLIACIÓN HABITACIONAL POR 38.28M2 EN PLANTA ALTA. REMODELACIÓN EN PLANTA BAJA 5.88M2, COBRO DE HABITABILIDAD (AMPLIACIÓN 38.28M2, REMODELACIÓN 5.88M2)

OBSERVACIONES

SE AUTORIZA LA PRESENTE LICENCIA EN BASE A DATOS PROPORCIONADOS POR EL INTERESADO. CUALQUIER ANOMALIA PRESENTADA EN EL TRANSURSO DE LA OBRA SE HARA ACREEDOR A LAS SANCIONES ESTIPULADAS EN EL REGLAMENTO DE CONSTRUCCION Y EN ESPECIAL AL ART. 200 DEL MISMO.

AUTORIZACIÓN

ARQ. JAVIER OMAR ROSAS RIOS

DIRECTOR DE CONTROL DE LA EDIFICACIÓN

ARQ. RICARDO ROBLES GÓMEZ

COORDINADOR GENERAL DE GESTIÓN INTEGRAL DE LA CIUDAD

Rev: AFAI
Cuant: GGA

FECHA DE INGRESO: 12-12-2018
FECHA DE DICTAMEN: 21-01-2019

Los Directores Responsables de Obra, los propietarios y/o poseedores de los inmuebles en que se verifiquen las obras autorizadas, ya sea por si o a través de sus representantes, están obligados a permitir la verificación e inspección por parte del personal debidamente identificado de las dependencias competentes del municipio, a fin de que constaten el debido cumplimiento de las autorizaciones y/o licencias respectivas, así como del marco legal vigente.



Gobierno de
TLAQUEPAQUE

COPIA



LICENCIA DE CONSTRUCCIÓN

DENSIDAD USO DEL PREDIO VIGENCIA CLAVE
Densidad alta CONSTRUCCION 730 Días, 20-01-2021 L-19020
HABITACIONAL


UBICACION DE LA OBRA

NOMBRE DEL PROPIETARIO SALINAS VALENTINEZ CONSUELO
CALLE/NUMERO OFICIAL SAN ANTONIO NO, 440 Y 440-A

COLONIA LA GUADALUPANA
ENTRE LA CALLE TILMA
Y LA CALLE AVENIDA DE LAS ROSAS

PERITO DE OBRA

NOMBRE ARQ. MIGUEL ANGEL SÁNCHEZ ACERO
REGISTRO Fecha de Actualización 27-01-2017
DOMICILIO MEZQUITAN 876
COLONIA LA NORMAL
MUNICIPIO GUADALAJARA, JALISCO
TELEFONO 36130582/3317081707
BITACORA 1429



DETALLES DE LA LICENCIA

CONCEPTO	LEY DE INGRESOS	COSTO	MEDICIÓN	CANT.	TOTAL
LICENCIA DE CONSTRUCCIÓN INMUEBLES DE USO HABITACIONAL DENSIDAD ALTA UNIFAMILIAR	ART. 63 I-A-1-A	\$24.00	M2	308.00	\$7392.00
LICENCIA DE CONSTRUCCIONES POR METRO CUADRADO ALGIBE O CISTERNA PARA AGUA HABITACIONAL O COMERCIAL	ART. 63-III-F-1	\$50.00	m3	20.00	\$1000.00
LICENCIA PARA ACOTAMIENTO DE PREDIOS BALDÍOS, BARDEADO EN COLINDANCIA Y DEMOLICIÓN DE MUROS HABITABILIDAD DENSIDAD ALTA	ART. 63 VII-A	\$20.00	ML	27.40	\$548.00
FORMAS IMPRESAS Y OTROS FORMA	ART. 118-I-B	\$62.00	Pieza	1.00	\$62.00
FORMAS IMPRESAS Y OTROS BITACORA	ART. 118-I-Q-I	\$195.00	pieza	1.00	\$195.00
FORMAS IMPRESAS Y OTROS DICTAMEN DE PROYECTO DE EDIFICACIÓN MAYOR	63-V-1-A	\$162.00	Unidad	1.00	\$162.00

\$10253.00

COS: 0.8 CUS: 1.6 SERVIDUMBRES FRONTAL: 2.0m LATERAL: POSTERIOR: 3.0m

NOTA: LA SERVIDUMBRE POSTERIOR APLICA EN PLANTA ALTA

DESCRIPCIÓN

CONSTRUCCIÓN HABITACIONAL DE 2 VIVIENDAS POR 308.00M2 CONSISTE EN PLANTA BAJA 159.50M2 PLANTA ALTA 148.50M2, BARDEO 27.40ML, CISTERNA 20.00M3, CADA UNA 154.00M2 PB 79.75M2 PA 74.25M2, COBRO DE HABITABILIDAD (CONSTRUCCIÓN 308.00M2, BARDEO 27.40M2, CISTERNA 20.00M3)

OBSERVACIONES

OBRA NO INICIADA
VERIFICADOR: JAIME JIMÉNEZ VÁZQUEZ

SE AUTORIZA LA PRESENTE LICENCIA EN BASE A DATOS PROPORCIONADOS POR EL INTERESADO. CUALQUIER ANOMALIA PRESENTADA EN EL TRANSURSO DE LA OBRA SE HARA ACREEDOR A LAS SANCIONES ESTIPULADAS EN EL REGLAMENTO DE CONSTRUCCION Y EN ESPECIAL AL ART. 200 DEL MISMO.

AUTORIZACIÓN

ARQ. JAVIER OMAR ROSAS RIOS

DIRECTOR DE CONTROL DE LA EDIFICACIÓN

ARQ. RICARDO ROBLES GÓMEZ

COORDINADOR GENERAL DE GESTIÓN INTEGRAL DE LA CIUDAD

Gobierno de
TLAQUEPAQUE
DIRECCIÓN DE CONTROL
DE LA EDIFICACIÓN

Gobierno de
TLAQUEPAQUE
COORDINACIÓN GENERAL
DE GESTIÓN INTEGRAL
DE LA CIUDAD



COPIA

Rev. AFAI

Los Directores Responsables de Obra, los propietarios y/o poseedores de los inmuebles en que se verifiquen las obras autorizadas, ya sea por sí o a través de sus representantes, están obligados a permitir la verificación e inspección por parte del personal debidamente identificado de las dependencias competentes del municipio, a fin de que constaten el debido cumplimiento de las autorizaciones y/o licencias respectivas, así como del marco legal vigente.

FECHA DE INGRESO: 14-12-2018

FECHA DE EMISIÓN: 27-01-2019

LICENCIA DE CONSTRUCCIÓN

DENSIDAD	USO DEL PREDIO	VIGENCIA	CLAVE
Densidad media	AMPLIACIÓN HABITACIONAL	730 Días, 11-11-2018	L-15025

UBICACION DE LA OBRA

NOMBRE DEL PROPIETARIO ESPINOSA ÁLVAREZ JOSÉ ROGELIO
CALLE/NUMERO OFICIAL CABAÑAS, 45-2

COLONIA QUINTERO
ENTRE LA CALLE REPÚBLICA DE CUBA
Y LA CALLE

PERITO DE OBRA

NOMBRE ING. EFRÉN HINOJOSA MUÑOZ
REGISTRO Fecha de Actualización 12-01-2016
DOMICILIO EMILIO CARRANZA NO. 55-A
COLONIA CABECERA MUNICIPAL
MUNICIPIO TLAQUEPAQUE, JAL.
TELEFONO 35628312/36591983/3331982608
BITACORA 318

Gobierno de
TLAQUEPAQUE
RECIBÍ
DIRECCIÓN DE CONTROL DE LA EDIFICACIÓN
HORA 12:50 FECHA 14 NOV 2016
NOMBRE JOSÉ ROGELIO ESPINOSA ÁLVAREZ
FIRMA

DETALLES DE LA LICENCIA

CONCEPTO	LEY DE INGRESOS	COSTO	MEDICIÓN	CANT.	TOTAL
LICENCIA DE CONSTRUCCIÓN	ART. 63 I-A-2-A	\$24.87	M2	49.82	\$1239.02
HABITABILIDAD	ARTICULO 71-X		M2	49.82	\$124.05
FORMAS IMPRESAS Y OTROS	ART. 118-I-B	\$55.00	Pieza	1.00	\$55.00
FORMAS IMPRESAS Y OTROS	ART. 118-I-Q-I	\$173.00	pieza	1.00	\$173.00

\$1591.07

COS: 0.700 CUS: 1.400 SERVIDUMBRES FRONTAL: LATERAL: POSTERIOR: 3.00MTS

NOTA: LA SERVIDUMBRE POSTERIOR APLICA EN PLANTA ALTA

DESCRIPCIÓN

AMPLIACIÓN HABITACIONAL POR 49.82M2 CONSISTE EN PLANTA ALTA, HABITABILIDAD 49.82M2

OBSERVACIONES

SE AUTORIZA LA PRESENTE LICENCIA EN BASE A DATOS PROPORCIONADOS POR EL INTERESADO. CUALQUIER ANOMALIA PRESENTADA EN EL TRANSURSO DE LA OBRA SE HARA ACREEDOR A LAS SANCIONES ESTIPULADAS EN EL REGLAMENTO DE CONSTRUCCION Y EN ESPECIAL AL ART. 200 DEL MISMO.

ARQ. JAVIER OMAR ROSAS RÍOS

DIRECTOR DE CONTROL DE LA EDIFICACIÓN
Gobierno de LA CIUDAD

TLAQUEPAQUE
DIRECCIÓN DE CONTROL
DE LA EDIFICACIÓN

ARQ. RICARDO ROBLES GÓMEZ

COORDINADOR GENERAL DE GESTIÓN INTEGRAL DE LA CIUDAD

Rev: AFAI
Cuant: GGA

FECHA DE INGRESO: 09-11-2016
FECHA DE DICTAMEN: 11-11-2016

SAN PEDRO
TLAQUEPAQUE
11 NOV. 2016
HACIENDA MUNICIPAL

El causante al tramitar la licencia, adquiere la obligación de permitir el libre acceso a personal de Obras Públicas durante horas hábiles al lugar donde se ejecuta la obra.
IMPORTANTE VER EL REVERSO

COPIA

LICENCIA DE CONSTRUCCIÓN

DENSIDAD
Densidad alta**USO DEL PREDIO**
CONSTRUCCIÓN
HABITACIONAL**VIGENCIA**
730 Días, 29-01-2021**CLAVE**
L-17979**UBICACION DE LA OBRA****NOMBRE DEL PROPIETARIO** CERVANTES MORALES GUILLERMINA
CALLE/NUMERO OFICIAL TUXTLA, 1401**COLONIA** FRACC. PAISAJES DEL TESORO
ENTRE LA CALLE PROLONGACIÓN SIERRA DE TAPALPA
Y LA CALLE**PERITO DE OBRA****NOMBRE** ARQ. ROMÁN IGNACIO HURTADO MONTELONGO
REGISTRO Fecha de Actualización 22-02-2017
DOMICILIO 20 DE NOVIEMBRE 325-6
COLONIA EL CAPULLO
MUNICIPIO ZAPOPAN, JALISCO
TELEFONO 33643664
BITACORA 1164**DETALLES DE LA LICENCIA**

CONCEPTO				LEY DE INGRESOS	COSTO	MEDICIÓN	CANT.	TOTAL
LICENCIA DE CONSTRUCCIÓN	INMUEBLES DE USO HABITACIONAL	DENSIDAD ALTA	PLURIFAMILIAR HORIZONTAL	ART. 63 I-A-1-B	\$27.00	M2	184.27	\$4975.29
LICENCIA DE CONSTRUCCIONES POR METRO CUADRADO	ALGIBE O CISTERNA PARA AGUA HABITACIONAL O COMERCIAL			ART. 63-III-F-1	\$50.00	m3	5.00	\$250.00
LICENCIA PARA ACOTAMIENTO DE PREDIOS BALDIOS, BARDEADO EN COLINDANCIA Y DEMOLICIÓN DE MUROS HABITABILIDAD	DENSIDAD ALTA			ART. 63 VII-A	\$20.00	ML	15.88	\$317.60
				ARTICULO 71-X			1.00	\$554.29
FORMAS IMPRESAS Y OTROS	FORMA			ART. 118-I-B	\$62.00	Pieza	1.00	\$62.00
FORMAS IMPRESAS Y OTROS	BITACORA			ART. 118-I-Q-I	\$195.00	pieza	1.00	\$195.00
FORMAS IMPRESAS Y OTROS	DICTAMEN DE PROYECTO DE EDIFICACIÓN MAYOR			63-V-1-A	\$162.00	Unidad	1.00	\$162.00

\$6516.18**COS: 0.800 CUS: 1.600 SERVIDUMBRES FRONTAL: 2.00 MTS LATERAL: POSTERIOR: 3.00MTS**
NOTA: LA SERVIDUMBRE POSTERIOR APLICA EN PLANTA ALTA**DESCRIPCIÓN**

CONSTRUCCIÓN HABITACIONAL POR 184.27M2 (PLANTA BAJA POR 88.03M2, PRIMER NIVEL POR 84.09M2 Y SEGUNDO NIVEL POR 12.15M2), CISTERNA POR 5.00M3, BARDEO POR 15.88ML COBRO DE HABITABILIDAD (CONSTRUCCION 184.27M2 CISTERNA 5.00M3, BARDEO 15.88ML).

OBSERVACIONESOBRA NO INICIADA.
VERIFICADOR: DANIEL MUÑOZ NANDO
NOTA: EN LA EJECUCION DEL PROYECTO AUTORIZADO DEBERÁ TENER ESPECIAL CUIDADO PARA NO AFECTAR LA FLORA Y FAUNA QUE HABITA EL LUGAR, Y BAJO NINGUNA CIRCUNSTANCIA PODRÁ TALAR ÁRBOLES O SUSTRAER MATERIAL GEOLÓGICO DEL LUGAR. DE IGUAL MANERA, LA PRESENTE LE OBLIGA A SALVAGUARDAR LOS RECURSOS HIDROLÓGICOS DE LA ZONA, Y POR TANTO, DEBERÁ ABSTENERSE DEL USO O EXPLOTACIÓN DE AGUAS NACIONALES SUPERFICIALES O DEL SUBSUELO, ASÍ COMO VERTER CUALQUIER TIPO DE DESECHO A LAS CUENCAS DE LA ZONA, LOS CUALES PODRÍAN GENERARSE CON MOTIVO DE LA EJECUCIÓN DE LA OBRA AUTORIZADA.

SE AUTORIZA LA PRESENTE LICENCIA EN BASE A DATOS PROPORCIONADOS POR EL INTERESADO. CUALQUIER ANOMALÍA PRESENTADA EN EL TRANSURSO DE LA OBRA SE HARÁ ACREEDOR A LAS SANCIONES ESTIPULADAS EN EL REGLAMENTO DE CONSTRUCCION Y EN ESPECIAL AL ART. 200 DEL MISMO.

AUTORIZACIÓN

ARQ. JAVIER OMAR ROSAS RIOS

ARQ. RICARDO ROBLES GÓMEZ

DIRECTOR DE CONTROL DE LA EDIFICACIÓN

COORDINADOR GENERAL DE GESTIÓN INTEGRAL DE LA CIUDAD

Los Directores Responsables de Obra, los propietarios y/o poseedores de los inmuebles en que se verifiquen las obras autorizadas, ya sea por sí o a través de sus representantes, están obligados a permitir la verificación e inspección por parte del personal debidamente identificado de las dependencias competentes del municipio, a fin de que constaten el debido cumplimiento de las autorizaciones y/o licencias respectivas, así como del marco legal vigente.



GESTIÓN INTEGRAL
DE LA CIUDAD

DIRECCIÓN DE CONTROL
DE LA EDIFICACIÓN

Folio

7054

LICENCIA DE CONSTRUCCIÓN

DENSIDAD

Densidad alta

USO DEL PREDIO

CONSTRUCCIÓN
COMERCIAL

VIGENCIA

730 Días, 18-09-2020

CLAVE

L-18580

UBICACION DE LA OBRA

NOMBRE DEL PROPIETARIO HURTADO VALLEJO JOSÉ DE JESÚS Y CONDUENA

CALLE/NUMERO OFICIAL 18 DE MARZO NO, 165

COLONIA SAN PEDRITO

ENTRE LA CALLE POZA RICA

Y LA CALLE PETROLEOS MEXICANOS

PERITO DE OBRA

NOMBRE ING. JOSÉ IGNACIO LÓPEZ DEL RÍO

REGISTRO Fecha de Actualización 14-08-2017

DOMICILIO AV. IMPERIO SUR 49

COLONIA LA EXPERIENCIA

MUNICIPIO ZAPOPAN, JAL

TELEFONO 3312323414

BITACORA 1290

DETALLES DE LA LICENCIA

CONCEPTO				LEY DE INGRESOS	COSTO	MEDICIÓN	CANT.	TOTAL
LICENCIA DE CONSTRUCCION	INMUEBLE DE USO NO HABITACIONAL	COMERCIO Y SERVICIOS	DISTRITAL	ART. 63 I-B-1-B	\$89.50	M2	360.00	\$32220.00
LICENCIA PARA ACOTAMIENTO DE PREDIOS BALDIOS, BARDEADO EN COLINDANCIA Y DEMOLICION DE MUROS	BARDEO USO NO HABITACIONAL			ART. 63 VII-F	\$23.00	ML	8.00	\$184.00
HABITABILIDAD				ARTICULO 71-X			1.00	\$3240.40
FORMAS IMPRESAS Y OTROS	FORMA			ART. 118-I-B	\$59.50	Pieza	1.00	\$59.50
FORMAS IMPRESAS Y OTROS	BITACORA			ART. 118-I-Q-I	\$187.50	pieza	1.00	\$187.50
FORMAS IMPRESAS Y OTROS	DICTAMEN DE PROYECTO DE EDIFICACION MAYOR			63-V-1-A	\$156.00	Unidad	1.00	\$156.00

Gobierno de
TLAQUEPAQUE

RECIBÍ

DIRECCION DE CONTROL DE LA EDIFICACION
FECHA 29/05/18
HORA 13:48
Firma: *[Firma]*

\$36047.40

COS: 0.8 CUS: 2.4 SERVIDUMBRES FRONTAL: 5.0m LATERAL: POSTERIOR: 3.0m

NOTA: LA SERVIDUMBRE POSTERIOR APLICA EN PLANTA ALTA

DESCRIPCIÓN

CONSTRUCCION COMERCIAL DISTRITAL POR 360.00M2 CONSISTE EN PLANTA BAJA 180.00M2 PLANTA ALTA 180.00M2, DEMOLICION BARDEO 8.00ML, COBRO DE HABITABILIDAD (CONSTRUCCION 360.00M2, DEMOLICION BARDEO 8.00ML)

OBSERVACIONES

SE AUTORIZA LA PRESENTE LICENCIA EN BASE A DATOS PROPORCIONADOS POR EL INTERESADO. CUALQUIER ANOMALIA PRESENTADA EN EL TRANSCURSO DE LA OBRA SE HARA ACREEDOR A LAS SANCIONES ESTIPULADAS EN EL REGLAMENTO DE CONSTRUCCION Y EN ESPECIAL AL ART. 200 DEL MISMO.

AUTORIZACIÓN

ARQ. JAVIER OMAR ROSAS RIOS

DIRECTOR DE CONTROL DE LA EDIFICACIÓN

ARQ. RICARDO ROBLES GOMEZ

COORDINADOR GENERAL DE GESTIÓN INTEGRAL DE LA CIUDAD

Rev: AFAI
Cuant: GGA

FECHA DE INGRESO: 19-09-2018
FECHA DE DICTAMEN: 19-09-2018



Gobierno de
TLAQUEPAQUE

COPIA

El causante al tramitar la licencia adquiere la obligación de permitir el libre acceso a personal de Gestión Integral de la Ciudad durante horas hábiles al lugar donde se ejecuta la obra
IMPORTANTE VER EL REVERSO



GESTIÓN INTEGRAL
DE LA CIUDAD

DIRECCIÓN DE CONTROL DE LA EDIFICACIÓN

Folio

7244

LICENCIA DE CONSTRUCCIÓN

DENSIDAD
Densidad alta

USO DEL PREDIO
CONSTRUCCIÓN
HABITACIONAL

VIGENCIA
730 Días, 28-10-2020

CLAVE
L-18634

UBICACION DE LA OBRA

NOMBRE DEL PROPIETARIO BARAJAS LÓPEZ ULISES
CALLE/NUMERO OFICIAL PASEO DE LA SERENATA NO. 4920-1

COLONIA FRAC. BALCONES DE SANTA MARIA
**ENTRE LA CALLE
Y LA CALLE**

PERITO DE OBRA

NOMBRE ARQ. RAMÓN ROBLES FIGUEROA
REGISTRO Fecha de Actualización 08-02-2018
DOMICILIO AV. PATRIA 1957 T-B INT. 10
COLONIA VALLARTA COUNTRY
MUNICIPIO GUADALAJARA, JALISCO
TELEFONO 3322550620
BITACORA 1331

DETALLES DE LA LICENCIA

CONCEPTO	LEY DE INGRESOS	COSTO	MEDICIÓN	CANT.	TOTAL
LICENCIA DE CONSTRUCCIÓN INMUEBLES DE USO HABITACIONAL DENSIDAD ALTA PLURIFAMILIAR HORIZONTAL	ART. 63 I-A-1-B	\$26.00	M2	139.28	\$3621.28
LICENCIA DE CONSTRUCCIONES POR METRO CUADRADO ALGIBE O CISTERNA PARA AGUA HABITACIONAL O COMERCIAL	ART. 63-5-III-1	\$48.00	m3	1.20	\$57.60
LICENCIA PARA ACOTAMIENTO DE PREDIOS BALDIOS, BARDEADO EN COLINDANCIA Y DEMOLICION DE MUROS HABITABILIDAD DENSIDAD ALTA	ART. 63 VII-A	\$19.00	ML	2.00	\$38.00
FORMAS IMPRESAS Y OTROS FORMA	ARTICULO 71-X			1.00	\$371.69
FORMAS IMPRESAS Y OTROS BITACORA	ART. 118-I-B	\$59.50	Pieza	1.00	\$59.50
FORMAS IMPRESAS Y OTROS DICTAMEN DE PROYECTO DE EDIFICACIÓN MAYOR	ART. 118-I-Q-I	\$187.50	pieza	1.00	\$187.50
	63-V-1-A	\$156.00	Unidad	1.00	\$156.00

\$4491.57

COS: 0.8 CUS: 1.6 SERVIDUMBRES FRONTAL: 2.0m LATERAL: POSTERIOR: 3.0m
NOTA: LA SERVIDUMBRE POSTERIOR APLICA EN PLANTA ALTA

DESCRIPCIÓN

CONSTRUCCIÓN HABITACIONAL POR 139.28M2 CONSISTE EN PLANTA BAJA 75.25M2 PLANTA ALTA 64.03M2, CISTERNA 1.20M3, BARDEO 2.00ML, COBRO DE HABITABILIDAD (CONSTRUCCIÓN 139.28M2, CISTERNA 1.20M3, BARDEO 2.00ML)

OBSERVACIONES

SE AUTORIZA LA PRESENTE LICENCIA EN BASE A DATOS PROPORCIONADOS POR EL INTERESADO, CUALQUIER ANOMALIA PRESENTADA EN EL TRANSURSO DE LA OBRA SE TENDRA ACREEDOR A LAS SANCIONES ESTIPULADAS EN EL REGLAMENTO DE CONSTRUCCION Y EN ESPECIAL AL ART. 200 DEL MISMO.

AUTORIZACIÓN

ARQ. JAVIER OMAR ROSAS RIOS

ARQ. RICARDO ROBLES GÓMEZ

DIRECTOR DE CONTROL DE LA EDIFICACIÓN COORDINADOR GENERAL DE GESTIÓN INTEGRAL DE LA CIUDAD

DIRECCIÓN DE CONTROL
DE LA EDIFICACIÓN

Gobierno de
TLAQUEPAQUE
COORDINACIÓN GENERAL
DE GESTIÓN INTEGRAL
DE LA CIUDAD

Rev: AFAI
Cuant: GGA

FECHA DE INGRESO: 01-10-2018

FECHA DE EMISIÓN: 01-10-2018
La licencia adquiere la obligación de permitir el libre acceso a personal de Gestión Integral de la Ciudad durante horas hábiles al lugar donde se ejecuta la obra
IMPORTANTE VER EL REVERSO



Gobierno de
TLAQUEPAQUE

COPIA



GESTIÓN INTEGRAL
DE LA CIUDAD

DIRECCIÓN DE CONTROL
DE LA EDIFICACIÓN



110-622412
Folio

Nº 7357

LICENCIA DE CONSTRUCCIÓN

DENSIDAD	USO DEL PREDIO	VIGENCIA	CLAVE
Densidad media	LICENCIA DE RUPTURA	90 Días, 20-02-2019	L-18671

UBICACION DE LA OBRA

NOMBRE DEL PROPIETARIO	COPPEL S.A. DE C.V.
CALLE/NUMERO OFICIAL	CARRETERA A CHAPALA, 4000
COLONIA	FRAC. ALAMO INDUSTRIAL
ENTRE LA CALLE	PASEO DE LA CADENA
Y LA CALLE	BARROTERAN

DETALLES DE LA LICENCIA

CONCEPTO	LEY DE INGRESOS	COSTO	MEDICIÓN	CANT.	TOTAL
RUPTURAS	ART. 66 II-A-3	\$75.00	ML	95.00	\$7125.00
FORMAS IMPRESAS Y OTROS	ART. 118-I-B	\$59.50	Pieza	1.00	\$59.50

\$7184.50

COS: 0.8 CUS: 2.4 SERVIDUMBRES FRONTAL: 5.0m LATERAL: POSTERIOR: 3.0m

NOTA: LA SERVIDUMBRE POSTERIOR APLICA EN PLANTA ALTA

DESCRIPCIÓN

LICENCIA DE RUPTURA EN CONCRETO PARA TOMA DE AGUA POTABLE POR 95.00ML

OBSERVACIONES

OBRA NO INICIADA
VERIFICADOR: JAJME JIMÉNEZ VÁZQUEZ

ES RESPONSABILIDAD DEL PROPIETARIO REALIZAR LA TOTALIDAD DE LA OBRA CON SUS PROPIOS RECURSOS Y SOLICITAR LA SUSPENSIÓN EN OBRAS PÚBLICAS DURANTE LA EJECUCIÓN Y GARANTIZAR LA BUENA REALIZACIÓN DE LA MISMA.

ARQ. JAVIER OMAR ROSAS RIOS

DIRECTOR DE CONTROL DE LA EDIFICACIÓN

Gobierno de
TLAQUEPAQUE
DIRECCIÓN DE CONTROL
DE LA EDIFICACIÓN

AUTORIZACIÓN

ARQ. RICARDO ROBLES GÓMEZ

COORDINADOR GENERAL DE GESTIÓN INTEGRAL DE LA CIUDAD

Gobierno de
TLAQUEPAQUE
COORDINACIÓN GENERAL
DE GESTIÓN INTEGRAL
DE LA CIUDAD

Rev: AFAI
Cuant: CGA

FECHA DE INGRESO: 10-10-2018
FECHA DE DICTAMEN: 22-11-2018

Gobierno de
TLAQUEPAQUE
RECIBÍ
DIRECCIÓN DE CONTROL DE LA EDIFICACIÓN
HORA 11:25 FECHA 09/10/19
NOMBRE Manuel S. Barreto Ramos
FIRMA



Gobierno de
TLAQUEPAQUE

COPIA

Los Directores Responsables de Obra, los propietarios y/o poseedores de los inmuebles en que se verifiquen las obras autorizadas, ya sea por sí o a través de sus representantes, están obligados a permitir la verificación e inspección por parte del personal debidamente identificado de las dependencias competentes del municipio, a fin de que constaten el debido cumplimiento de las autorizaciones y/o licencias respectivas, así como del marco legal vigente.



FECHA DE INGRESO: 15-10-2018
FECHA DE DICTAMEN: 14-11-2018
Gobierno de TLAQUEPAQUE
GESTIÓN INTEGRAL
DE LA CIUDAD

DIRECCIÓN DE CONTROL
DE LA EDIFICACIÓN

LICENCIA DE CONSTRUCCIÓN

Folio

Nº 7586

DENSIDAD

Densidad media

USO DEL PREDIO

CONSTRUCCIÓN
HABITACIONAL

VIGENCIA

730 Días, 08-01-2021

CLAVE

L-18684

UBICACION DE LA OBRA

NOMBRE DEL PROPIETARIO GONZÁLEZ JIMÉNEZ ARMANDO
CALLE/NUMERO OFICIAL VISTA A LA HONDONADA NO, 1743

COLONIA FRAC. CERRO DEL TESORO
ENTRE LA CALLE DEL FARALLON
Y LA CALLE VISTA A LA CAMPAÑA

PERITO DE OBRA

NOMBRE ARQ. CRISTOBAL MORAN DE LEON
REGISTRO Fecha de Actualización 14-11-2018
DOMICILIO VOLCAN OSULUTAN 55-31
COLONIA HUENTITAN EL BAJO
MUNICIPIO GUADALAJARA, JALISCO
TELEFONO 3311744889
BITACORA 1312

DETALLES DE LA LICENCIA

CONCEPTO				LEY DE INGRESOS	COSTO	MEDICIÓN	CANT.	TOTAL
LICENCIA DE CONSTRUCCIÓN	INMUEBLES DE USO HABITACIONAL	DENSIDAD MEDIA	UNIFAMILIAR	ART. 63 I-A-2-A	\$43.00	M2	219.87	\$9454.41
LICENCIA DE CONSTRUCCIONES POR METRO CUADRADO	ALGIBE O CISTERNA PARA AGUA HABITACIONAL O COMERCIAL			ART. 63-III-F-1	\$50.00	m3	3.20	\$160.00
LICENCIA PARA ACOTAMIENTO DE PREDIOS BALDÍOS, BARDEADO EN COLINDANCIA Y DEMOLICIÓN DE MUROS	DENSIDAD MEDIA			ART. 63 VII-B	\$20.00	ML	20.20	\$404.00
HABITABILIDAD				ARTICULO 71-X			1.00	\$1001.85
FORMAS IMPRESAS Y OTROS	FORMA			ART. 118-I-B	\$62.00	Pieza	1.00	\$62.00
FORMAS IMPRESAS Y OTROS	BITACORA			ART. 118-I-Q-I	\$195.00	pieza	1.00	\$195.00
FORMAS IMPRESAS Y OTROS	DICTAMEN DE PROYECTO DE EDIFICACIÓN MAYOR			63-V-1-A	\$162.00	Unidad	1.00	\$162.00

Gobierno de
TLAQUEPAQUE

RECIBÍ

DIRECCIÓN DE CONTROL DE LA EDIFICACIÓN

HORA: 14:19 FECHA: 7/07/17

NOMBRE: Ismael Aguilar H. V.

FIRMA: [Signature]

\$11439.26

COS: 0.7 CUS: 1.4 SERVIDUMBRES FRONTAL: 3.0m LATERAL: POSTERIOR: 3.0m

NOTA: LA SERVIDUMBRE POSTERIOR APLICA EN PLANTA ALTA

DESCRIPCIÓN

CONSTRUCCIÓN HABITACIONAL POR 219.87M2 CONSISTE EN PLANTA BAJA 102.26M2 PLANTA ALTA 96.10M2 2DO NIVEL 21.51M2, CISTERNA 3.20M3, BARDEO 20.20ML, COBRO DE HABITABILIDAD (CONSTRUCCIÓN 219.87M2, CISTERNA 3.20M3, BARDEO 20.20ML)

OBSERVACIONES

OBRA NO INICIADA VERIFICADOR: JAIME JIMÉNEZ NOTA: EN LA EJECUCIÓN DEL PROYECTO AUTORIZADO DEBERÁ TENER ESPECIAL CUIDADO PARA NO AFECTAR LA FLORA Y FAUNA QUE HABITA EL LUGAR, Y BAJO NINGUNA CIRCUNSTANCIA PODRÁ TALAR ÁRBOLES O SUSTRAR MATERIAL GEOLÓGICO DEL LUGAR, DE IGUAL MANERA, LA PRESENTE LE OBLIGA A SALVAGUARDAR LOS RECURSOS HIDROLÓGICOS DE LA ZONA, Y POR TANTO, DEBERÁ ABSTENERSE DEL USO O EXPLOTACIÓN DE AGUAS NACIONALES SUPERFICIALES O DEL SUBSUELO, ASÍ COMO VERTER CUALQUIER TIPO DE DESECHO A LAS CUENCAS DE LA ZONA, LOS CUALES PODRÍAN GENERARSE CON MOTIVO DE LA EJECUCIÓN DE LA OBRA AUTORIZADA.

SE AUTORIZA LA PRESENTE LICENCIA EN BASE A DATOS PROPORCIONADOS POR EL INTERESADO, CUALQUIER ANOMALÍA PRESENTADA EN EL TRANSCURSO DE LA OBRA SE HARÁ ACREEDOR A LAS SANCIONES ESTIPULADAS EN EL REGLAMENTO DE CONSTRUCCIÓN Y EN ESPECIAL AL ART. 200 DEL MISMO.

AUTORIZACIÓN

ARQ. JAVIER OMAR ROSAS RIOS

DIRECTOR DE CONTROL DE LA EDIFICACIÓN

ARQ. RICARDO ROBLES GÓMEZ

COORDINADOR GENERAL DE GESTIÓN INTEGRAL DE LA CIUDAD

Los Directores Responsables de Obra, los propietarios y/o poseedores de los inmuebles en que se verifiquen las obras autorizadas, ya sea por sí o a través de sus representantes, están obligados a permitir la verificación e inspección por parte del personal debidamente identificado de las dependencias competentes del municipio, a fin de que constaten el debido cumplimiento de las autorizaciones y/o licencias respectivas, así como del marco legal vigente.

Gobierno de TLAQUEPAQUE

COPIA



FECHA DE INGRESO: 15-10-2018
FECHA DE DICTAMEN: 09-11-2018
GOBIERNO DE TLAQUEPAQUE
DIRECCIÓN DE CONTROL DE LA EDIFICACIÓN

DIRECCIÓN DE CONTROL DE LA EDIFICACIÓN

Folio

Nº 7587

LICENCIA DE CONSTRUCCIÓN

DENSIDAD

Densidad media

USO DEL PREDIO

CONSTRUCCIÓN HABITACIONAL

VIGENCIA

730 Días, 08-01-2021

CLAVE

L-18686

UBICACION DE LA OBRA

NOMBRE DEL PROPIETARIO GONZÁLEZ JIMÉNEZ ARMANDO

CALLE/NUMERO OFICIAL VISTA A LA HONDONADA, 1739

COLONIA FRAC. CERRO DEL TESORO

ENTRE LA CALLE DEL FARALLON

Y LA CALLE VISTA A LA CAMPIÑA

PERITO DE OBRA

NOMBRE ARQ. CRISTOBAL MORAN DE LEON

REGISTRO Fecha de Actualización 14-11-2018

DOMICILIO VOLCAN OSULUTAN 55-31

COLONIA HUENTITAN EL BAJO

MUNICIPIO GUADALAJARA, JALISCO

TELEFONO 3311744889

BITACORA 1311

DETALLES DE LA LICENCIA

CONCEPTO				LEY DE INGRESOS	COSTO	MEDICIÓN	CANT.	TOTAL
LICENCIA DE CONSTRUCCIÓN	INMUEBLES DE USO HABITACIONAL	DENSIDAD MEDIA	UNIFAMILIAR	ART. 63 I-A-2-A	\$43.00	M2	210.22	\$9039.46
LICENCIA DE CONSTRUCCIONES POR METRO CUADRADO	ALGIBE O CISTERNA PARA AGUA HABITACIONAL O COMERCIAL			ART. 63-III-F-1	\$50.00	m3	3.20	\$160.00
LICENCIA PARA ACOTAMIENTO DE PREDIOS BALDÍOS, BARDEADO EN COLINDANCIA Y DEMOLICIÓN DE MUROS	DENSIDAD MEDIA			ART. 63 VII-B	\$20.00	ML	21.30	\$426.00
HABITABILIDAD				ARTICULO 71-X			1.00	\$962.55
FORMAS IMPRESAS Y OTROS	FORMA			ART. 118-I-B	\$62.00	Pieza	1.00	\$62.00
FORMAS IMPRESAS Y OTROS	BITACORA			ART. 118-I-Q-I	\$195.00	pieza	1.00	\$195.00
FORMAS IMPRESAS Y OTROS	DICTAMEN DE PROYECTO DE EDIFICACIÓN MAYOR			63-V-1-A	\$162.00	Unidad	1.00	\$162.00

Gobierno de
TLAXTEPEC

RECIBÍ

DIRECCIÓN DE CONTROL DE LA EDIFICACIÓN

HORA 13:20 FECHA 17/01/19

NOMBRE Laura Ferraz

FIRMA

\$11007.01

COS: 0.7 CUS: 1.4 SERVIDUMBRES FRONTAL: 3.0m LATERAL: POSTERIOR: 3.0m

NOTA: LA SERVIDUMBRE POSTERIOR APLICA EN PLANTA ALTA

DESCRIPCIÓN

CONSTRUCCIÓN HABITACIONAL 210.22M2 CONSISTE EN PLANTA BAJA 97.21M2 PLANTA ALTA 93.29M2 2DO NIVEL 19.72M2, CISTERNA 3.20M3, BARDEO 21.30ML, COBRO DE HABITABILIDAD (CONSTRUCCIÓN 210.22M2, CISTERNA 3.20M3, BARDEO 21.30ML)

OBSERVACIONES

OBRA NO INICIADA VERIFICADOR: JAIME JIMÉNEZ
NOTA: EN LA EJECUCIÓN DEL PROYECTO AUTORIZADO DEBERÁ TENER ESPECIAL CUIDADO PARA NO AFECTAR LA FLORA Y FAUNA QUE HABITA EL LUGAR, Y BAJO NINGUNA CIRCUNSTANCIA PODRÁ TALAR ÁRBOLES O SUSTRAR MATERIAL GEOLOGICO DEL LUGAR. DE IGUAL MANERA, LA PRESENTE LE OBLIGA A SALVAGUARDAR LOS RECURSOS HIDROLÓGICOS DE LA ZONA, Y POR TANTO, DEBERÁ ABSTENERSE DEL USO O EXPLOTACIÓN DE AGUAS NACIONALES SUPERFICIALES O DEL SUBSUELO, ASÍ COMO VERTER CUALQUIER TIPO DE DESECHO A LAS CUENCAS DE LA ZONA, LOS CUALES PODRÍAN GENERARSE CON MOTIVO DE LA EJECUCIÓN DE LA OBRA AUTORIZADA.

SE AUTORIZA LA PRESENTE LICENCIA EN BASE A DATOS PROPORCIONADOS POR EL INTERESADO. CUALQUIER ANOMALIA PRESENTADA EN EL TRANSCURSO DE LA OBRA SE HARÁ ACREEDOR A LAS SANCIONES ESTIPULADAS EN EL REGLAMENTO DE CONSTRUCCIÓN Y EN ESPECIAL AL ART. 200 DEL MISMO.

AUTORIZACIÓN

ARQ. JAVIER OMAR ROSAS RÍOS

DIRECTOR DE CONTROL DE LA EDIFICACIÓN

ARQ. RICARDO ROBLES GÓMEZ

COORDINADOR GENERAL DE GESTIÓN INTEGRAL DE LA CIUDAD

Los Directores Responsables de Obra, los propietarios y/o poseedores de los inmuebles en que se verifiquen las obras autorizadas, ya sea por sí o a través de sus representantes, están obligados a permitir la verificación e inspección por parte del personal debidamente identificado de las dependencias competentes del municipio, a fin de que constaten el debido cumplimiento de las autorizaciones y/o licencias respectivas, así como del marco legal vigente.

GOBIERNO DE TLAQUEPAQUE
COORDINACIÓN GENERAL DE GESTIÓN INTEGRAL
GOBIERNO DE TLAQUEPAQUE

COPIA

LICENCIA DE CONSTRUCCIÓN

DENSIDAD
Densidad alta

USO DEL PREDIO
AMPLIACIÓN
HABITACIONAL

VIGENCIA
730 Días, 06-12-2020

CLAVE
L-18726

UBICACION DE LA OBRA

NOMBRE DEL PROPIETARIO GARCÍA LEPE FRANCISCA
CALLE/NUMERO OFICIAL FLOR DE AZAHAR NO, 233

COLONIA LA GUADALUPANA
ENTRE LA CALLE FRANCISCO I MADERO
Y LA CALLE SAN ANTONIO

PERITO DE OBRA

NOMBRE ING. JOSÉ JAVIER ZEPEDA CARMONA
REGISTRO Fecha de Actualización 16-01-2017
DOMICILIO JUÁREZ NO. 34
COLONIA CABECERA MUNICIPAL
MUNICIPIO TLAQUEPAQUE, JAL.
TELEFONO 3639-95-80/36348862
BITACORA 1374

DETALLES DE LA LICENCIA

CONCEPTO	LEY DE INGRESOS	COSTO	MEDICIÓN	CANT.	TOTAL
LICENCIA DE CONSTRUCCIÓN INMUEBLES DE USO HABITACIONAL DENSIDAD ALTA UNIFAMILIAR	ART. 63 I-A-1-A	\$24.00	M2	112.69	\$2704.56
LICENCIA PARA ACOTAMIENTO DE PREDIOS BALDÍOS, BARDEADO EN COLINDANCIA Y DEMOLICIÓN DE MUROS DENSIDAD ALTA	ART. 63 VII-A	\$20.00	ML	6.47	\$129.40
LICENCIA PARA ACOTAMIENTO DE PREDIOS BALDÍOS, BARDEADO EN COLINDANCIA Y DEMOLICIÓN DE MUROS DENSIDAD ALTA	ART. 63 VII-A	\$20.00	ML	6.47	\$129.40
LICENCIAS PARA RECONSTRUCCIÓN, REESTRUCTURACIÓN, REMODELACIÓN O ADAPTACIÓN HABITABILIDAD	ARTICULO 63-IX		M2	4.20	\$30.24
FORMAS IMPRESAS Y OTROS FORMA	ART. 118-I-B	\$62.00	Pieza	2.00	\$124.00
FORMAS IMPRESAS Y OTROS BITACORA	ART. 118-I-Q-I	\$195.00	pieza	1.00	\$195.00
FORMAS IMPRESAS Y OTROS DICTAMEN DE PROYECTO DE EDIFICACIÓN MAYOR	63-V-1-A	\$162.00	Unidad	1.00	\$162.00

\$3773.96

COS: 0.8 CUS: 1.6 SERVIDUMBRES FRONTAL: 2.0m LATERAL: POSTERIOR: 3.0m

NOTA: LA SERVIDUMBRE POSTERIOR APLICA EN PLANTA ALTA

DESCRIPCIÓN

AMPLIACIÓN HABITACIONAL POR 112.69M2 CONSISTE EN PLANTA BAJA 14.02M2 PLANTA ALTA 98.67M2, DEMOLICIÓN DE BARDEO 6.47ML, REMODELACIÓN EN PLANTA BAJA 4.20M2, BARDEO 6.47ML, COBRO DE HABITABILIDAD (CONSTRUCCIÓN 112.69M2, DEMOLICIÓN DE BARDEO 6.47ML, REMODELACIÓN EN PLANTA BAJA 4.20M2, BARDEO 6.47ML)

OBSERVACIONES

OBRA NO INICIADA
VERIFICADOR: JAIME JIMÉNEZ VÁZQUEZ

SE AUTORIZA LA PRESENTE LICENCIA EN BASE A DATOS PROPORCIONADOS POR EL INTERESADO. CUALQUIER ANOMALÍA PRESENTADA EN EL TRANSCURSO DE LA OBRA SE HARÁ ACREEDOR A LAS SANCIONES ESTIPULADAS EN EL REGLAMENTO DE CONSTRUCCION Y EN ESPECIAL AL ART. 200 DEL MISMO.

AUTORIZACIÓN

ARQ. JAVIER OMAR ROSAS RIOS

ARQ. RICARDO ROBLES GÓMEZ

DIRECTOR DE CONTROL DE LA EDIFICACIÓN COORDINADOR GENERAL DE GESTIÓN INTEGRAL DE LA CIUDAD

Los Directores de la Dirección de Control de la Edificación y el Coordinador General de Gestión Integral de la Ciudad, en su calidad de representantes, están obligados a permitir la verificación e inspección por parte del personal debidamente identificado de las dependencias competentes del municipio, a fin de que constaten el debido cumplimiento de las autorizaciones y/o licencias respectivas, así como del marco legal vigente.

Gobierno de
TLAQUEPAQUE

COPIA



LICENCIA DE CONSTRUCCIÓN

DENSIDAD
Densidad alta

USO DEL PREDIO
AMPLIACION
HABITACIONAL

VIGENCIA
730 Días, 07-01-2021

CLAVE
L-18774

UBICACION DE LA OBRA

NOMBRE DEL PROPIETARIO QUIRINO RAMÍREZ ESMERALDA / FIGUEROA ESPARZA ALEJANDRO
CALLE/NUMERO OFICIAL CIRCUITO LOS OLIVOS NO, 841-10

COLONIA FRACC. PEDREGAL DEL BOSQUE
ENTRE LA CALLE PERIFERICO SUR
Y LA CALLE PROLONGACIÓN MANUEL LÓPEZ COTILLA

PERITO DE OBRA

NOMBRE ARQ. EDGAR GONZALEZ RAMIREZ
REGISTRO Fecha de Actualización 18-10-2018
DOMICILIO AVENIDA LOS MAESTROS 252
COLONIA ALCALDE BARRANQUITAS
MUNICIPIO GUADALAJARA, JALISCO
TELEFONO 38533906 / 3310402929
BITACORA 1352



DETALLES DE LA LICENCIA

CONCEPTO	LEY DE INGRESOS	COSTO	MEDICIÓN	CANT.	TOTAL
LICENCIA DE CONSTRUCCIÓN	ART. 63 I-A-1-B	\$27.00	M2	41.73	\$1126.71
HABITABILIDAD	ARTICULO 71-X			1.00	\$112.68
FORMAS IMPRESAS Y OTROS	ART. 118-I-B	\$62.00	Pieza	1.00	\$62.00
FORMAS IMPRESAS Y OTROS	ART. 118-I-Q-I	\$195.00	pieza	1.00	\$195.00
FORMAS IMPRESAS Y OTROS	63-V-1-A	\$162.00	Unidad	1.00	\$162.00

\$1658.39

COS: 0.8 CUS: 1.6 SERVIDUMBRES FRONTAL: 2.0m LATERAL: POSTERIOR: 3.0m

NOTA: LA SERVIDUMBRE POSTERIOR APLICA EN PLANTA ALTA

DESCRIPCIÓN

AMPLIACIÓN HABITACIONAL POR 41.73M2 CONSISTE EN PLANTA BAJA 20.47M2 PLANTA ALTA 21.26M2, COBRO DE HABITABILIDAD (AMPLIACIÓN 41.73M2)
NO APLICA SERVIDUMBRE FRONTAL EN BASE AL ART.81 RCT

OBSERVACIONES

OBRA INICIADA, PATIO TECHADO 50%
VERIFICADOR: JAIME JIMÉNEZ

SE AUTORIZA LA PRESENTE LICENCIA EN BASE A DATOS PROPORCIONADOS POR EL INTERESADO. CUALQUIER ANOMALIA PRESENTADA EN EL TRANSCURSO DE LA OBRA SE HARA ACREEDOR A LAS SANCIONES ESTIPULADAS EN EL REGLAMENTO DE CONSTRUCCION Y EN ESPECIAL AL ART. 200 DEL MISMO.

AUTORIZACIÓN

ARQ. JAVIER OMAR ROSAS RIOS

DIRECTOR DE CONTROL DE LA EDIFICACIÓN

ARQ. RICARDO ROBLES GÓMEZ

COORDINADOR GENERAL DE GESTIÓN INTEGRAL DE LA CIUDAD

Gobierno de
TLAQUEPAQUE
DIRECCIÓN DE CONTROL
DE LA EDIFICACIÓN

Gobierno de
TLAQUEPAQUE
COORDINACIÓN GENERAL
DE GESTIÓN INTEGRAL

Rev: AFAI
Cuant: GGA

FECHA DE INGRESO: 30-10-2018
FECHA DE DICTAMEN: 08-01-2019

Los Directores Responsables de Obra, los propietarios y/o poseedores de los inmuebles en que se verifiquen las obras autorizadas, ya sea por sí o a través de sus representantes, están obligados a permitir la verificación e inspección por parte del personal debidamente identificado de las dependencias competentes del municipio, a fin de que constaten el debido cumplimiento de las autorizaciones y/o licencias respectivas, así como del marco legal vigente.

Gobierno de
TLAQUEPAQUE
COPIA



LICENCIA DE CONSTRUCCIÓN

DENSIDAD

Densidad alta

USO DEL PREDIO

LICENCIA DE BARDEO

VIGENCIA

365 Días, 08-01-2020

CLAVE

L-18779

UBICACION DE LA OBRA

NOMBRE DEL PROPIETARIO OCEGUEDA GONZÁLEZ RAFAEL

CALLE/NUMERO OFICIAL PUERTO DE TAMPICO NO, 284

COLONIA

SAN PEDRITO

ENTRE LA CALLE

AVENIDA POZA RICA

Y LA CALLE

FRANCISCO SARABIA

DETALLES DE LA LICENCIA

CONCEPTO	LEY DE INGRESOS	COSTO	MEDICIÓN	CANT.	TOTAL
LICENCIA PARA ACOTAMIENTO DE PREDIOS BALDIOS, BARDEADO EN COLINDANCIA Y DEMOLICIÓN DE MUROS	ART. 63 VII-A	\$20.00	ML	94.18	\$1883.60
FORMAS IMPRESAS Y OTROS	ART. 118-I-B	\$62.00	Pieza	1.00	\$62.00

\$1945.60

COS: 0.8 CUS: 1.6 SERVIDUMBRES FRONTAL: 2.0m LATERAL: POSTERIOR: 3.0m

NOTA: LA SERVIDUMBRE POSTERIOR APLICA EN PLANTA ALTA

DESCRIPCIÓN

LICENCIA DE BARDEO POR 94.18ML

OBSERVACIONES

OBRA NO INICIADA

VERIFICADOR: JAIME JIMÉNEZ VÁZQUEZ

SE AUTORIZA LA PRESENTE LICENCIA EN BASE A DATOS PROPORCIONADOS POR EL INTERESADO. CUALQUIER ANOMALIA PRESENTADA EN EL TRANSURSO DE LA OBRA SE HARA ACREEDOR A LAS SANCIONES ESTIPULADAS EN EL REGLAMENTO DE CONSTRUCCION Y EN ESPECIAL AL ART. 200 DEL MISMO.

AUTORIZACIÓN

ARQ. JAVIER OMAR ROSAS RIOS

DIRECTOR DE CONTROL DE LA EDIFICACIÓN

Gobierno de
TLAQUEPAQUE
DIRECCIÓN DE CONTROL
DE LA EDIFICACIÓN

ARQ. RICARDO ROBLES GÓMEZ

COORDINADOR GENERAL DE GESTIÓN INTEGRAL DE LA CIUDAD

Gobierno de
TLAQUEPAQUE
COORDINACIÓN GENERAL
DE GESTIÓN INTEGRAL
DE LA CIUDAD

Rev: AFAI

Cuant: GGA

FECHA DE INGRESO: 01-11-2018

FECHA DE DICTAMEN: 08-01-2019

Los Directores Responsables de Obra, los propietarios y/o poseedores de los inmuebles en que se verifiquen las obras autorizadas, ya sea por si o a través de sus representantes, están obligados a permitir la verificación e inspección por parte del personal debidamente identificado de las dependencias competentes del municipio, a fin de que constaten el debido cumplimiento de las autorizaciones y/o licencias respectivas, así como del marco legal vigente.



Gobierno de
TLAQUEPAQUE

COPIA



FECHA DE INGRESO: 09-11-2018
FECHA DE DICTAMEN: 08-01-2019
GESTIÓN INTEGRAL
DE LA CIUDAD

DIRECCIÓN DE CONTROL
DE LA EDIFICACIÓN

Folio

Nº 7574

LICENCIA DE CONSTRUCCIÓN

DENSIDAD

Densidad alta

USO DEL PREDIO

AMPLIACIÓN COMERCIAL

VIGENCIA

730 Días, 07-01-2021

CLAVE

L-18830

UBICACION DE LA OBRA

NOMBRE DEL PROPIETARIO

GUTIERREZ AGREDA MARCO ANTONIO

CALLE/NUMERO OFICIAL

DEL MUSICO (LOCAL 1 NO. 1555, LOCAL 2 NO. 1557, LOCAL 3 NO. 1559, LOCAL 4 NO. , 1561

COLONIA

ARTESANOS

ENTRE LA CALLE

AVENIDA ARTESANOS

Y LA CALLE

PERIFERICO

PERITO DE OBRA

NOMBRE ING. JOSÉ JAVIER ZEPEDA CARMONA

REGISTRO Fecha de Actualización 16-01-2017

DOMICILIO JUÁREZ NO. 34

COLONIA CABECERA MUNICIPAL

MUNICIPIO TLAQUEPAQUE, JAL.

TELEFONO 3639-95-80/36348862

BITACORA 1346

DETALLES DE LA LICENCIA

CONCEPTO				LEY DE INGRESOS	COSTO	MEDICIÓN	CANT.	TOTAL
LICENCIA DE CONSTRUCCIÓN	INMUEBLE DE USO NO HABITACIONAL	COMERCIO Y SERVICIOS	DISTRITAL	ART. 63 I-B-1-B	\$93.00	M2	204.75	\$19041.75
ESTACIONAMIENTOS, PISOS Y CONSTRUCCIONES NO PREVISTAS	ESTACIONAMIENTOS DESCUBIERTOS			ART. 63-IV	\$19.00	M2	52.50	\$997.50
LICENCIA PARA DEMOLICIÓN				ARTICULO 63-VI		M2	40.48	\$1086.89
LICENCIA PARA ACOTAMIENTO DE PREDIOS BALDÍOS, BARDEADO EN COLINDANCIA Y DEMOLICIÓN DE MUROS	BARDEO USO NO HABITACIONAL			ART. 63 VII-F	\$24.00	ML	30.80	\$739.20
HABITABILIDAD				ARTICULO 71-X			1.00	\$2186.54
FORMAS IMPRESAS Y OTROS	FORMA			ART. 118-I-B	\$62.00	Pieza	1.00	\$62.00
FORMAS IMPRESAS Y OTROS	BITACORA			ART. 118-I-Q-I	\$195.00	pieza	1.00	\$195.00
FORMAS IMPRESAS Y OTROS	DICTAMEN DE PROYECTO DE EDIFICACIÓN MAYOR			63-V-1-A	\$162.00	Unidad	1.00	\$162.00

\$24470.88

COS: 0.8 CUS: 8.0 SERVIDUMBRES FRONTAL: 5.0m LATERAL: POSTERIOR: 3.0m

NOTA: LA SERVIDUMBRE POSTERIOR APLICA EN PLANTA ALTA

DESCRIPCIÓN

AMPLIACIÓN COMERCIAL DISTRITAL POR 204.75M2 EN PLANTA BAJA, DEMOLICIÓN DE BARDEO 30.80ML, DEMOLICIÓN 40.48ML, ESTACIONAMIENTO DESCUBIERTO 52.50M2, COBRO DE HABITABILIDAD (AMPLIACIÓN 204.75M2, DEMOLICIÓN BARDEO 30.80ML, DEMOLICIÓN 40.48M2, ESTACIONAMIENTO DESCUBIERTO 52.50M2)

OBSERVACIONES

OBRA INICIADA, AVANCE 40%
VERIFICADOR: JAIME JIMÉNEZ VÁZQUEZ

SE AUTORIZA LA PRESENTE LICENCIA EN BASE A DATOS PROPORCIONADOS POR EL INTERESADO. CUALQUIER ANOMALÍA PRESENTADA EN EL TRANSCURSO DE LA OBRA SE HARÁ ACREEDOR A LAS SANCIONES ESTIPULADAS EN EL REGLAMENTO DE CONSTRUCCIÓN Y EN ESPECIAL AL ART. 200 DEL MISMO.

AUTORIZACIÓN

ARQ. JAVIER OMAR ROSAS RIOS

DIRECTOR DE CONTROL DE LA EDIFICACIÓN

ARQ. RICARDO ROBLES GÓMEZ

COORDINADOR GENERAL DE GESTIÓN INTEGRAL DE LA CIUDAD

Los Directores Responsables de Obra, los propietarios y/o poseedores de los inmuebles en que se verifiquen las obras autorizadas, ya sea por sí o a través de sus representantes, están obligados a permitir la verificación e inspección por parte del personal debidamente autorizado de las dependencias competentes del municipio, a fin de que constaten el debido cumplimiento de las autorizaciones y/o licencias respectivas, así como del marco legal vigente.

Rev. AEA
Cuant. GGA

Gobierno de
TLAQUEPAQUE
COORDINACIÓN GENERAL
DE LA CIUDAD
Gobierno de
TLAQUEPAQUE

COPIA



LICENCIA DE CONSTRUCCIÓN

DENSIDAD

Densidad alta

USO DEL PREDIO

AMPLIACIÓN
HABITACIONAL

VIGENCIA

365 Días, 22-01-2020

CLAVE

L-18845

UBICACION DE LA OBRA

NOMBRE DEL PROPIETARIO

VÁZQUEZ CERNA JUAN JOSÉ

CALLE/NUMERO OFICIAL

VISTA A LA CATEDRAL NO. 3024

COLONIA

FRACC. MIRADOR DEL TESORO

ENTRE LA CALLE

VISTA A LA CAMPIÑA

Y LA CALLE

ISLA MEZCALA

DETALLES DE LA LICENCIA

CONCEPTO				LEY DE INGRESOS	COSTO	MEDICIÓN	CANT.	TOTAL
LICENCIA PARA ACOTAMIENTO DE PREDIOS BALDÍOS, BARDEADO EN COLINDANCIA Y DEMOLICIÓN DE MUROS	DENSIDAD ALTA			ART. 63 VII-A	\$20.00	ML	5.00	\$100.00
FORMAS IMPRESAS Y OTROS	FORMA			ART. 118-I-B	\$62.00	Pieza	1.00	\$62.00
CONSTRUCCIÓN POR METRO CUADRADO / ELEMENTOS DECORATIVOS (MARQUESINAS).	INMUEBLES DE USO HABITACIONAL	DENSIDAD ALTA	PLURIFAMILIAR HORIZONTAL	63-III-C	\$27.00	M2	4.50	\$121.50

\$283.50

COS: 0.8 CUS: 1.6 SERVIDUMBRES FRONTAL: 2.0m LATERAL: POSTERIOR: 3.0m

NOTA: LA SERVIDUMBRE POSTERIOR APLICA EN PLANTA ALTA

DESCRIPCIÓN

AMPLIACIÓN HABITACIONAL POR 4.50M2 EN MARQUESINA, BARDEO 5.00ML

OBSERVACIONES

OBRA INICIADA 70%. VERIFICADOR: JAIME JIMÉNEZ

NOTA: EN LA EJECUCIÓN DEL PROYECTO AUTORIZADO DEBERÁ TENER ESPECIAL CUIDADO PARA NO AFECTAR LA FLORA Y FAUNA QUE HABITA EL LUGAR, Y BAJO NINGUNA CIRCUNSTANCIA PODRÁ TALAR ÁRBOLES O SUSTRAR MATERIAL GEOLÓGICO DEL LUGAR, DE IGUAL MANERA, LA PRESENTE LE OBLIGA A SALVAGUARDAR LOS RECURSOS HIDROLÓGICOS DE LA ZONA, Y POR TANTO, DEBERÁ ABSTENERSE DEL USO O EXPLOTACIÓN DE AGUAS NACIONALES SUPERFICIALES O DEL SUBSUELO, ASÍ COMO VERTER CUALQUIER TIPO DE DESECHO A LAS CUENCAS DE LA ZONA, LOS CUALES PODRÍAN GENERARSE CON MOTIVO DE LA EJECUCIÓN DE LA OBRA AUTORIZADA.

SE AUTORIZA LA PRESENTE LICENCIA EN BASE A DATOS PROPORCIONADOS POR EL INTERESADO, CUALQUIER ANOMALÍA PRESENTADA EN EL TRANSURSO DE LA OBRA SE HARÁ ACREEDOR A LAS SANCIONES ESTIPULADAS EN EL REGLAMENTO DE CONSTRUCCION Y EN ESPECIAL AL ART. 200 DEL MISMO.

ARQ. JAVIER OMAR ROSAS RIOS

DIRECTOR DE CONTROL DE LA EDIFICACIÓN

TLAQUEPAQUE
DIRECCIÓN DE CONTROL
DE LA EDIFICACIÓN

AUTORIZACIÓN

ARQ. RICARDO ROBLES GÓMEZ

COORDINADOR GENERAL DE GESTIÓN INTEGRAL DE LA CIUDAD

TLAQUEPAQUE
COORDINACIÓN GENERAL
DE GESTIÓN INTEGRAL
DE LA CIUDAD

Rev: AFAI
Cuant: GGA

FECHA DE INGRESO: 13-11-2018
FECHA DE DICTAMEN: 22-01-2019



11020345



Los Directores Responsables de Obra, los propietarios y/o poseedores de los inmuebles en que se verifiquen las obras autorizadas, ya sea por si o a través de sus representantes, están obligados a permitir la verificación e inspección por parte del personal debidamente identificado de las dependencias competentes del municipio, a fin de que constaten el debido cumplimiento de las autorizaciones y/o licencias respectivas, así como del marco legal vigente.



GESTIÓN INTEGRAL
DE LA CIUDAD

DIRECCIÓN DE CONTROL
DE LA EDIFICACIÓN

Folio

Nº 7578

LICENCIA DE CONSTRUCCIÓN

DENSIDAD

Densidad alta

USO DEL PREDIO

AMPLIACIÓN
HABITACIONAL

VIGENCIA

365 Días, 08-01-2020

CLAVE

L-18855

UBICACION DE LA OBRA

NOMBRE DEL PROPIETARIO

MARTÍNEZ RAMÍREZ GUILLERMO

CALLE/NUMERO OFICIAL

CERRO DE LAS CAMPANAS NO, 145

COLONIA

FRAC. EL CERRO

ENTRE LA CALLE

CALPULALPAN

Y LA CALLE

CARBONERA

DETALLES DE LA LICENCIA

CONCEPTO				LEY DE INGRESOS	COSTO	MEDICIÓN	CANT.	TOTAL
LICENCIA DE CONSTRUCCIÓN	INMUEBLES DE USO HABITACIONAL	DENSIDAD ALTA	UNIFAMILIAR	ART. 63 I-A-1-A	\$24.00	M2	39.70	\$952.80
FORMAS IMPRESAS Y OTROS	FORMA			ART. 118-I-B	\$62.00	Pieza	1.00	\$62.00

\$1014.80

COS: 0.8 CUS: 1.6 SERVIDUMBRES FRONTAL: 2.0m LATERAL: POSTERIOR: 3.0m

NOTA: LA SERVIDUMBRE POSTERIOR APLICA EN PLANTA ALTA

DESCRIPCIÓN

AMPLIACIÓN HABITACIONAL POR 39.70M2 EN PLANTA BAJA

OBSERVACIONES

OBRA NO INICIADA

VERIFICADOR: JAIME JIMÉNEZ VÁZQUEZ

SE AUTORIZA LA PRESENTE LICENCIA EN BASE A DATOS PROPORCIONADOS POR EL INTERESADO, CUALQUIER ANOMALÍA PRESENTADA EN EL TRANSURSO DE LA OBRA SE HARÁ CREEDOR A LAS SANCIONES ESTIPULADAS EN EL REGLAMENTO DE CONSTRUCCION Y EN ESPECIAL AL ART. 200 DEL MISMO.

AUTORIZACIÓN

ARQ. JAVIER OMAR ROSAS RIOS

DIRECTOR DE CONTROL DE LA EDIFICACIÓN

ARQ. RICARDO ROBLES GÓMEZ

COORDINADOR GENERAL DE GESTIÓN INTEGRAL DE LA CIUDAD

Rev: AFAI

Cuant: GGA

FECHA DE INGRESO: 14-11-2018

FECHA DE DICTAMEN: 08-01-2019

Los Directores Responsables de Obra, los propietarios y/o poseedores de los inmuebles en que se verifiquen las obras autorizadas, ya sea por si o a través de sus representantes, están obligados a permitir la verificación e inspección por parte del personal debidamente identificado de las dependencias competentes del municipio, a fin de que constaten el debido cumplimiento de las autorizaciones y/o licencias respectivas, así como del marco legal vigente.



Gobierno de
TLAQUEPAQUE

COPIA



LICENCIA DE CONSTRUCCIÓN

DENSIDAD

Densidad alta

USO DEL PREDIO

LICENCIA DE BARDEO

VIGENCIA

365 Días, 07-12-2019

CLAVE

L-18856

UBICACION DE LA OBRA

NOMBRE DEL PROPIETARIO RAMÍREZ PALOMINO JUAN MANUEL / MÉRITO AVALOS JULIA

CALLE/NUMERO OFICIAL ANDADOR JUAN PATRICIO MORLETE NO, 553

COLONIA

MIRAVALLE

ENTRE LA CALLE

JUAN JOSÉ SEGURA

Y LA CALLE

RETORNO JOSÉ OBREGON

DETALLES DE LA LICENCIA

CONCEPTO		LEY DE INGRESOS	COSTO	MEDICIÓN	CANT.	TOTAL
LICENCIA PARA ACOTAMIENTO DE PREDIOS BALDIOS, BARDEADO EN COLINDANCIA Y DEMOLICIÓN DE MUROS	DENSIDAD ALTA	ART. 63 VII-A	\$20.00	ML	16.10	\$322.00
FORMAS IMPRESAS Y OTROS	FORMA	ART. 118-I-B	\$62.00	Pieza	1.00	\$62.00

\$384.00

COS: 0.8 CUS: 1.6 SERVIDUMBRES FRONTAL: 2.0m LATERAL: POSTERIOR: 3.0m

NOTA: LA SERVIDUMBRE POSTERIOR APLICA EN PLANTA ALTA

DESCRIPCIÓN

LICENCIA DE BARDEO POR 16.10ML

OBSERVACIONES

OBRA NO INICIADA
VERIFICADOR: JAIME JIMÉNEZ VÁZQUEZ

SE AUTORIZA LA PRESENTE LICENCIA EN BASE A DATOS PROPORCIONADOS POR EL INTERESADO. CUALQUIER ANOMALIA PRESENTADA EN EL TRÁNSCURSO DE LA OBRA SE HARÁ ACREEDOR A LAS SANCIONES ESTIPULADAS EN EL REGLAMENTO DE CONSTRUCCIÓN Y EN ESPECIAL AL ART. 200 DEL MISMO.

ARQ. JAVIER OMAR ROSAS RIOS

DIRECTOR DE CONTROL DE LA EDIFICACIÓN

AUTORIZACIÓN

ARQ. RICARDO ROBLES GÓMEZ

COORDINADOR GENERAL DE GESTIÓN INTEGRAL DE LA CIUDAD

Rev: AFAI
Cuant: GGA

FECHA DE INGRESO: 15-11-2018
FECHA DE DICTAMEN: 07-12-2018

Gobierno de
TLAQUEPAQUE
DIRECCIÓN DE CONTROL
DE LA EDIFICACIÓN

Gobierno de
TLAQUEPAQUE
COORDINACIÓN GENERAL
DE GESTIÓN INTEGRAL
DE LA CIUDAD



MC 656783

Los Directores Responsables de Obra, los propietarios y/o poseedores de los inmuebles en que se verifiquen las obras autorizadas, ya sea por si o a través de sus representantes, están obligados a permitir la verificación e inspección por parte del personal debidamente identificado de las dependencias competentes del municipio, a fin de que constaten el debido cumplimiento de las autorizaciones y/o licencias respectivas, así como del marco legal vigente.



Gobierno de
TLAQUEPAQUE

COPIA



FECHA DE INGRESO: 21-11-2018
FECHA DE DICTAMEN: 08-01-2019
**GESTIÓN INTEGRAL
DE LA CIUDAD**

**DIRECCIÓN DE CONTROL
DE LA EDIFICACIÓN**

Folio

Nº 7569

LICENCIA DE CONSTRUCCIÓN

DENSIDAD
Densidad alta

USO DEL PREDIO
CONSTRUCCIÓN
COMERCIAL COMERCIAL

VIGENCIA
730 Días, 07-01-2021

CLAVE
L-18881

UBICACION DE LA OBRA

NOMBRE DEL PROPIETARIO MALDONADO PÉREZ ALEJANDRO Y CONDUEÑOS
CALLE/NUMERO OFICIAL ALTOS HORNO NO, 1450 Y 1454

COLONIA FRAC. ALAMO INDUSTRIAL
ENTRE LA CALLE CALDERA
Y LA CALLE CHIMENEA

PERITO DE OBRA

NOMBRE ARQ. AGUSTIN AMADOR DURAN
REGISTRO Fecha de Actualización 09-06-2017
DOMICILIO LOMA TAMAZULA NORTE 7982
COLONIA LOMA DORADA
MUNICIPIO TONALA, JALISCO
TELEFONO 36367610
BITACORA 1380

11057163
SAN PEDRO
TLAQUEPAQUE
GOBIERNO DE
18 ENE. 2019
HACIENDA MUNICIPAL

DETALLES DE LA LICENCIA

CONCEPTO	LEY DE INGRESOS	COSTO	MEDICIÓN	CANT.	TOTAL
LICENCIA DE CONSTRUCCIÓN INMUEBLE DE USO NO HABITACIONAL COMERCIO Y SERVICIOS CENTRAL	ART. 63 I-B-1-C	\$104.00	M2	4833.91	\$502726.64
LICENCIA DE CONSTRUCCIONES POR METRO CUADRADO PATIO DE MANIOBRA	ART. 63-III-B	\$8.00	M2	226.04	\$1808.32
LICENCIA DE ESTRUCTURAS Y ANTENAS (EXCEDENCIA DE ALTURA)	ART. 63-IV	\$1.00	M2	250.79	\$250.79
LICENCIA PARA DEMOLICIÓN	ARTICULO 63-VI		M2	5289.08	\$158672.40
HABITABILIDAD	ARTICULO 71-X			1.00	\$66345.82
FORMAS IMPRESAS Y OTROS FORMA	ART. 118-I-B	\$62.00	Pieza	1.00	\$62.00
FORMAS IMPRESAS Y OTROS BITACORA	ART. 118-I-Q-I	\$195.00	pieza	1.00	\$195.00
FORMAS IMPRESAS Y OTROS DICTAMEN DE PROYECTO DE EDIFICACIÓN MAYOR	63-V-1-A	\$162.00	Unidad	1.00	\$162.00

RECIBÍ
Gobierno de TLAQUEPAQUE
DIRECCIÓN DE CONTROL DE LA EDIFICACIÓN
HORA 11:57 FECHA 21/11/19
NOMBRE Roberto Vázquez FIRMA

\$730222.97

COS: 0.8 CUS: 2.4 SERVIDUMBRES FRONTAL: 5.0m LATERAL: POSTERIOR: 3.0m

NOTA: LA SERVIDUMBRE POSTERIOR APLICA EN PLANTA ALTA

DESCRIPCIÓN

CONSTRUCCIÓN COMERCIAL CENTRAL POR 4833.91M2 (PLANTA BAJA POR 4649.01M2 Y PLANTA ALTA POR 184.90M2), ESTACIONAMIENTO DESCUBIERTO POR 250.79, PATIO DE MANIOBRAS POR 226.04M2, DEMOLICION POR 5289.08M2 (PLANTA BAJA POR 4632.52M2 Y PLANTA ALTA POR 656.56M2), HABITABILIDAD DE CONSTRUCCIÓN POR 4833.91M2, ESTACIONAMIENTO DESCUBIERTO POR 250.79, PATIO DE MANIOBRAS POR 226.04M2, DEMOLICION POR 5289.08M2.

OBSERVACIONES

OBRA INICIADA
VERIFICADOR: JAIME JIMÉNEZ VÁZQUEZ

SE AUTORIZA LA PRESENTE LICENCIA EN BASE A DATOS PROPORCIONADOS POR EL INTERESADO. CUALQUIER ANOMALIA PRESENTADA EN EL TRANSURSO DE LA OBRA SE HARA ACREEDOR A LAS SANCIONES ESTIPULADAS EN EL REGLAMENTO DE CONSTRUCCION Y EN ESPECIAL AL ART. 200 DEL MISMO.

AUTORIZACIÓN

ARQ. JAVIER OMAR ROSAS RIOS

DIRECTOR DE CONTROL DE LA EDIFICACIÓN

ARQ. RICARDO ROBLES GÓMEZ

COORDINADOR GENERAL DE LA CIUDAD

Los Directores Responsables de Obra, los propietarios y/o poseedores de los inmuebles en que se verifiquen las obras autorizadas, ya sea por sí o a través de sus representantes, están obligados a permitir la verificación e inspección por parte del personal debidamente identificado de las dependencias competentes del municipio, a fin de que constaten el debido cumplimiento de las autorizaciones y/o licencias respectivas, así como del marco legal vigente.

Gobierno de TLAQUEPAQUE
COORDINACIÓN GENERAL DE GESTIÓN INTEGRAL DE LA CIUDAD
COPIA