



**Numero de documento:** 5106  
**fecha y hora:** 2015-08-05 11:46:55

**Para:** ERNESTO MEZA TEJEDA  
**Asunto:** REUNIÓN DE COMISIÓN DE REGULARIZACIÓN DE PREDIOS  
**Dependencia:** Presidencia municipal  
**Departamento/Area:** Presidencia municipal  
**Documento:** Oficio

Aunado a la presente un cordial saludo ocasión misma para invitarlo a la Reunión de Trabajo de la "Comisión Edilicia de Regularización de Predios", que se llevara a cabo el jueves 06 de agosto del presente año a las 12:00 horas aproximadamente, (después de la reunión del Comité de Regularización de Predios que será a las 11:00 horas) en sala de Expresidentes.

Agradezco la atención a la presente.

**ATENTAMENTE**

Lic. Antonio Lozano Garcidueñas  
Sindicatura  
**Sindicatura**

Copias para:

- PATRICIA MARGARITA SILVA SAHAGUN
- BRENDA ARELI SANDOVAL PANTOJA
- FRANCISCO SANCHEZ IBARRA
- JOSEFA AGUIRRE SANDOVAL
- Martin Demetrio Ruvalcaba Navarro
- Maria del Rosario de los Santos Silva
- NADIA GABRIELA ALDACO MARTIN



**LISTA DE ASISTENCIA DE LA SESIÓN DE TRABAJO DE LA COMISIÓN EDILICIA DE REGULARIZACIÓN DE PREDIOS DEL MUNICIPIO DE SAN PEDRO TLAQUEPAQUE PERIODO 2012-2015, A LOS 06 DIAS DE AGOSTO DEL AÑO 2015.**

En el salón de juntas “Sala de Ex Presidentes”, en las instalaciones de este Ayuntamiento de San Pedro Tlaquepaque, Jalisco, siendo las 11:00 horas del día 06 de agosto del año 2015, con el objetivo de llevar acabo el siguiente orden del día:






**ORDEN DEL DIA:**

**PRIMERO.-** Lista de Asistencia y quórum.

**SEGUNDO.-** Estudio y Análisis con respecto al turno a comisiones:

	<b>29 JULIO 2015</b>
<b>Exp. 85</b>	SE TURNA A LA COMISIÓN EDILICIA DE REGULARIZACION DE PREDIOS, LA REGULARIZACION DEL PREDIO DENOMINADO <b>EL PLAN II</b> , UBICADO EN LA COLONIA SAN MARTIN DE LAS FLORES DE ESTA MUNICIPALIDAD.

**TERCERO.-** Asuntos Generales.

Presidente Municipal Ernesto Meza Tejeda (Vocal)	
Síndico Antonio Lozano Garcidueñas (Presidente de la Comisión)	
Regidora Patricia Margarita Silva Sahagún (Vocal)	
Regidor Francisco Sánchez Ibarra (vocal) (Presente)	
Regidor Martin Demetrio Ruvalcaba Navarro (vocal)	

**ACTA DE LA SESIÓN DE TRABAJO DE LA COMISIÓN DE REGULARIZACIÓN DE PREDIOS DEL MUNICIPIO DE SAN PEDRO TLAQUEPAQUE PERIODO 2012-2015, A LOS 06 DIAS DE AGOSTO DEL AÑO 2015**

En el salón de juntas "Sala de Ex Presidentes", en las instalaciones de este Ayuntamiento de San Pedro Tlaquepaque, Jalisco, siendo las 11:00 horas del día 06 de agosto del año 2015, con el objetivo de llevar acabo la Sesión de Trabajo de la Comisión de Regularización de Predios dentro de esta administración, se procedió a verificar el quórum de Ley contando con la presencia de los integrantes de estas comisiones:

Buenos días señores Regidores integrantes de la Comisión de Regularización de Predios.

Después de observar que si existe quórum de los integrantes de esta Comisión, para sesionar válidamente. Verificando la asistencia de los siguientes regidores:

Presidente Municipal Ernesto Meza Tejeda (Vocal) (Presente)

Sindico Antonio Lozano Garcidueñas (Presidente de la Comisión) (Presente)

Regidora Patricia Margarita Silva Sahagún (Vocal) (Presente)

Regidor Francisco Sánchez Ibarra (vocal) (Presente)

Regidor Martin Demetrio Ruvalcaba Navarro (vocal) (Presente)

Existiendo quórum a las 11:15 horas, se declara instalada esta Comisión, y para desahogar la sesión de trabajo correspondiente al día 06 de Agosto del año 2015, por lo que para regirla propongo a ustedes señoras y señores regidores, el siguiente:

**ORDEN DEL DIA:**

**PRIMERO.-** Lista de Asistencia y quórum.

**SEGUNDO.-** Estudio y Análisis con respecto al turno a comisiones:

	<b>29 JULIO 2015</b>
<b>Exp. 85</b>	SE TURNA A LA COMISIÓN EDILICIA DE REGULARIZACION DE PREDIOS, LA REGULARIZACION DEL PREDIO DENOMINADO EL PLAN II, UBICADO EN LA COLONIA SAN MARTIN DE LAS FLORES DE ESTA MUNICIPALIDAD.

**TERCERO.-** Asuntos Generales.

Por lo que en votación económica se pregunta si se aprueba

**Aprobado por unanimidad.**

El **PRIMER PUNTO** del día, ya lo hemos realizado.

A fin de desahogar el **SEGUNDO PUNTO** del Orden del Día, El turno a comisión edilicia de regularización de Predios, El Predio denominado **EL PLAN II**, ubicado en la colonia San Martín de las Flores de esta municipalidad y que a continuación se describe:

**1.-DATOS GENERALES DEL PREDIO:**

- Nombre del Predio: Fracción del Predio "El Plan II".
- Nombre de la Colonia Plan de Oriente.
- Delegación San Martín de las Flores
- Superficie del Predio 16,190 m2.
- Superficie a regularizar 3,308.93 m2.

**2.- DATOS DEL PROPIETARIO Y/O PRESIDENTE DE LA ASOCIACION DE VECINOS:**

- Nombre del Propietario Juan Rivera Ríos
- Nombre del Presidente Comité Pro-Regularización Eleno Saldivar
- Dirección San Juan 23
- Teléfono 36 97 03 84

**3.- DOCUMENTACIÓN EXISTENTE:**

- Ficha Técnica Obras Públicas: 2 de Julio de 2014.
- Historia Catastral: 14 de Noviembre de 2013.
- Certificado de Libertad de Gravamen: 13 de Diciembre de 2013.
- Escritura Pública: 24 de Febrero de 1977.
- Ficha Técnica PRODEUR: 14 de Mayo de 2014.
- Solicitud de Regularización: 28 de Mayo de 2014.
- Comité Pro-Regularización: 28 de Mayo de 2014.
- Dictamen de Procedencia PRODEUR: 16 de Julio de 2014.
- Acuerdo de COMUR: 12 de Agosto de 2014.
- Levantamiento Topográfico: 14 de Septiembre de 2014.
- Proyecto de urbanización: 10 de octubre de 2014.
- Acuerdo de Comisión Edilicia: 6 de Agosto de 2015.

¿En votación económica se pregunta si se aprueba?

**Aprobado**

Para desahogar el **TERCER PUNTO** del Orden del Día, me permito preguntarles si tienen algún otro asunto que tratar.