


GOBIERNO MUNICIPAL DE SAN PEDRO TLAQUEPAQUE
 Dirección General de Políticas Públicas
Primera Versión del Cuadrante de Obras de Infraestructura del FAIS 2016

| Consecutivo | NOMBRE DEL PROYECTO | COLONIA | DESCRIPCIÓN | UBICACIÓN | FISM APROBADO | Metas Programadas | | | | |
|-------------|---|------------------|--|--|---------------|---------------------|------------------|-----------------------|-----------------------|-----------------------|
| | | | | | | CANTIDAD PROGRAMADA | UNIDAD DE MEDIDA | REFERENCIADOS HOMENES | REFERENCIADOS MUJERES | HOGARES REFERENCIADOS |
| 1 | Construcción de Red de Agua Potable en la colonia Guadalupe Ejidal | Guadalupe Ejidal | Construcción de Red de Agua Potable en la colonia Guadalupe Ejidal | Calle Andrés Carrion entre Profr. Rio Merquitic; calle Arroyo Azul, calle Priv. Andrés Carrion, calle Florida y calle Brasil | 1,056,344 | 365 | ML | 423 | 433 | 190 |
| 2 | CONSTRUCCIÓN DE COLECTOR PLUVIAL Y DRENAJE SANITARIO EN LA COLONIA LA DURAZNERA | La Duraznera | Colector Pluvial y Drenaje Sanitario | A un costado del modo vial preferencial calle a la Chapala y en la Calle Esmeralda a 6 metros por en la parte del Organismo | 4,321,400 | 987 | ML | 3,152 | 3,139 | 1,374 |
| 3 | RED DE ALCANTARILLADO PLUVIAL EN LA COLONIA SANTIBÁÑEZ | La Santibañez | Red de Alcantarillado Pluvial | 221 - Educación y calle Hilario Reyes | 1,119,964 | 296 | ML | 1,485 | 1,925 | 627 |
| 4 | CONSTRUCCIÓN DE COLECTOR PLUVIAL EN LA COLONIA EL VERGEL | El Vergel | Colector Pluvial | Calle Jazmin, clavel y av. De las Rosas | 6,765,356 | 851 | ML | 5,165 | 5,376 | 2,108 |
| 5 | CONSTRUCCIÓN DE RED DE AGUA POTABLE Y TOMAS DOMICILIARIAS EN LA COLONIA LAS LOMAS | Las Lomas | Construcción de Red de Agua potable y Tomas Domiciliarias | Toda la Colonia | 1,502,183 | 2,123 | ML | 287 | 288 | 40 |
| 6 | CONSTRUCCIÓN DE RED DE ALCANTARILLADO EN LA COLONIA LA LOMA | La Loma | Construcción de Red de Alcantarillado | A un costado de las Lomas | 191,610 | 175 | ML | 144 | 156 | 70 |
| 7 | CONSTRUCCIÓN DE RED DE AGUA POTABLE Y TOMAS DOMICILIARIAS EN LA COLONIA LAS POMAS | Las Pomas | Construcción de Red de Agua potable y Tomas Domiciliarias | Prolongacion Colon, Privada Manuel Acuña y Privada Azucena | 737,686 | 525 | ML | 240 | 260 | 124 |



Realizado el 12-11-16

[Handwritten signatures and initials]

SIN TEXTO

GOBIERNO MUNICIPAL DE SAN PEDRO TLAQUEPAQUE
 Dirección General de Políticas Públicas
Primera Versión del Cuadrante de Obras de Infraestructura del FAIS 2016

| Consecutivo | NOMBRE DEL PROYECTO | COLONIA | DESCRIPCIÓN | UBICACIÓN | FISM APROBADO | Metas Programadas | | | | |
|-------------|---|--------------------|--|--|---------------|---------------------|------------------|-------------------------|-----------------------|-----------------------|
| | | | | | | CANTIDAD PROGRAMADA | UNIDAD DE MEDIDA | BENEFICIARIOS NOMINALES | BENEFICIARIOS MUJERES | HOGARES BENEFICIARIOS |
| 8 | CONSTRUCCIÓN DE RED DE DRENAJE EN LA COLONIA LAS POMAS | Las Pomas | CONSTRUCCIÓN DE RED DE DRENAJE EN LA COLONIA LAS POMAS (A un costado de las lomas) | Calle Priv. Manuel Acuña y Priv. Atucena | 264,124 | 295 | ML | 240 | 260 | 124 |
| 9 | AMPLIACIÓN DE RED DE DISTRIBUCIÓN DE AGUA POTABLE EN LA COLONIA EMILIANO ZAPATA | Emiliano Zapata | Ampliación de Red de Distribución de Agua Potable | Calle Jazmines entre extramuros y Av. Rosales; Calle Tlalpanes entre extramuros y Av. Rosales; Calle Gardinas entre extramuros y Verrada; Calle Girasoles entre extramuros y Av. Rosales; Calle Violetas entre extramuros y Av. Rosales; Calle Av. Rosales entre Pedro Moreno y Girasoles; Calle Clavel entre Pedro Moreno y Gardinas; Calle San noble entre Pedro Moreno y calle cast (Zona Las Flores) | 987,210 | 1,159 | ML | 215 | 232 | 95 |
| 10 | MANTENIMIENTO Y REHABILITACIÓN DE POZO PROFUNDO NO. 10 | San Sebastianito | Mantenimiento Pozo Profundo # 10 | Delegación de San Sebastianito calle Morelos y Periferico Sur | 212,512 | 1 | pzo | 1098 | 1143 | 448 |
| 11 | MANTENIMIENTO Y REHABILITACIÓN DE POZO PROFUNDO NO. 13 | La Ladriera | Mantenimiento Pozo Profundo # 13 | Francisco Villa y Arcos | 275,476 | 1 | pzo | 421 | 438 | 172 |
| 12 | MANTENIMIENTO Y REHABILITACIÓN DE POZO PROFUNDO NO. 15 | Juan de la Barrera | Mantenimiento Pozo Profundo # 15 | Calle Churubusco y Santiago Xicotencatl | 430,592 | 1 | pzo | 1472 | 1533 | 601 |
| 13 | MANTENIMIENTO Y REHABILITACIÓN DE POZO PROFUNDO NO. 16 | El Vergel | Mantenimiento Pozo Profundo # 16 | Privada Juan Escutia y Sauces | 760,554 | 1 | pzo | 5165 | 5376 | 2108 |
| 14 | MANTENIMIENTO Y REHABILITACIÓN DE POZO PROFUNDO NO. 17 | Las Liebres | Mantenimiento Pozo Profundo # 17 | Calle Hidalgo y Amado Nervo | 552,943 | 1 | pzo | 4685 | 4876 | 1912 |
| 15 | REHABILITACIÓN DE POZO PROFUNDO NO. 20 | Los Olivos | Mantenimiento Pozo # 20 | Calle Bosque de la Primavera y Fresnos | 209,032 | 1 | pzo | 1557 | 1621 | 636 |
| 16 | MANTENIMIENTO DE POZO PROFUNDO NO. 20 | Los Olivos | Trabajos de Mantenimiento a cisterna y rebombeo | Calle Bosque de la Primavera y Fresnos | 557,055 | 1 | pzo | 1557 | 1621 | 636 |

Dirección General de Políticas Públicas

[Handwritten signatures and initials]

SIN TEXTO

GOBIERNO MUNICIPAL DE SAN PEDRO TLAQUEPAQUE
 Dirección General de Políticas Públicas
Primera Versión del Cuadrante de Obras de Infraestructura del FAIS 2016

| Consecutivo | NOMBRE DEL PROYECTO | COLOMIA | DESCRIPCIÓN | UBICACIÓN | FISM APROBADO | CANTIDAD PROGRAMADA | Metas Programadas | | | | |
|-------------|--|-------------------------------|--|--|---------------|---------------------|--|------------------------|-----------------------|---------------|--|
| | | | | | | | UNIDAD DE MEDIDA | BENEFICIARIOS HOMEBRES | BENEFICIARIOS MUJERES | BENEFICIARIOS | |
| 17 | CONSTRUCCION, REHABILITACION Y EQUIPAMIENTO DEL POZO PROFUNDO NO. 28 | Santháñez | Trabajos de Mantenimiento y rehabilitación de pozo profundo # 28 | Calle Lucio Cabañas y Francisco Villa | 665,318 | 1 | pzo | 1475 | 1535 | 602 | |
| 18 | MEJORAMIENTO DE ALUMBRADO PÚBLICO EN LA COLONIA JUAN DE LA BARRERA | Juan de la Barrera | Alumbrado Público | Toda la colonia | 752,840 | 22 | Postes Luminarias LED mts cable | 1,494 | 1,496 | 610 | |
| 19 | MEJORAMIENTO DE ALUMBRADO PÚBLICO EN LA COLONIA JUAN DE LA BARRERA | Buenos Aves | Alumbrado Público | Toda la colonia | 1,470,416 | 285 | Luminarias LED mts cable | 5,655 | 5,778 | 2,257 | |
| 20 | MEJORAMIENTO DE ALUMBRADO PÚBLICO EN LA COLONIA EMILIANO ZAPATA | Plan de Oriente | Alumbrado Público | Toda la colonia | 555,524 | 12 97 300 | Postes Luminarias LED mts cable | 1,627 | 1,648 | 665 | |
| 21 | MEJORAMIENTO DEL ALUMBRADO PÚBLICO | Emiliano Zapata | Alumbrado Público | Toda la colonia | 1,823,079 | 56 305 700 | Postes Luminarias LED mts cable | 1,541 | 1,476 | 605 | |
| 22 | SUMINISTRO E INSTALACIÓN DE DRENAJE EN LA PRIMARIA CARLOS CIRILO PÉREZ | COL. SAN PEDRITO | SUMINISTRO E INSTALACIÓN DE 42 ML DE DRENAJE | PRIMARIA CARLOS CIRILO PÉREZ HIPÓDROMO No. 105 ENTRE CALLES PUERTO CAMPECHE Y LIVERPOOL | 56,000.00 | 1 | ESCUELA | 221 | 230 | 90 | |
| 23 | SUMINISTRO E INSTALACIÓN DE SISTEMA ELÉCTRICO EN LA PRIMARIA 20 DE NOVIEMBRE | COL. SAN MARTIN DE LAS FLORES | SUMINISTRO E INSTALACIÓN DE SISTEMA ELÉCTRICO PARA 14 AULAS. | PRIMARIA 20 DE NOVIEMBRE 14DR2806Z EMILIANO ZAPATA No. 1321 ENTRE CALLES PROLONGACIÓN 5 DE MAYO Y PLAN DE AYALA. | 195,000.00 | 1 | ESCUELA | 186 | 194 | 76 | |



Dirección General de Políticas Públicas

SIN TEXTO

GOBIERNO MUNICIPAL DE SAN PEDRO TLAQUEPAQUE
 Dirección General de Políticas Públicas
Primera Versión del Cuadrante de Obras de Infraestructura del FAIS 2016

| Consecutivo | NOMBRE DEL PROYECTO | COLOMIA | DESCRIPCIÓN | UBICACIÓN | FISM APROBADO | Metas Programadas | | | | |
|-------------|---|----------------------|--|--|---------------|---------------------|------------------|---------------------|-------------------|-----------------------|
| | | | | | | CANTIDAD PROGRAMADA | UNIDAD DE MEDIDA | ESPERADOS HOMINARES | ESPERADOS MUJERES | HOGARES BENEFICIARIOS |
| 24 | SUMINISTRO E INSTALACION DE SISTEMA HIDRAULICO Y ELECTRICO EN JARDIN DE NIÑOS JOSÉ LÓPEZ PORTILLO | COL. EL VERGEL | SUMINISTRO E INSTALACIÓN DE SISTEMA HIDRAULICO Y ELECTRICO | JARDIN DE NIÑOS JOSÉ LÓPEZ PORTILLO 14DIN0682D RIO GRANDE N°650 ENTRE CALLES RIO BALSAS Y RIO HONDO | \$ 69.000.00 | 1 | ESCUELA | 145 | 150 | 59 |
| 25 | SUMINISTRO E INSTALACION DE SISTEMA ELECTRICO EN LA PRIMARIA ADOLFO LOPEZ MATEOS | COL. EL VERGEL | SUMINISTRO E INSTALACIÓN DE SISTEMA ELECTRICO PARA 20 AULAS. | PRIMARIA ADOLFO LOPEZ MATEOS 14DR338B RAMAZONAS NO.570 ENTRE CALLES DE JENERO Y RIO BALSAS | \$ 278.000.00 | 1 | ESCUELA | 25 | 265 | 104 |
| 26 | SUMINISTRO E INSTALACION DE SISTEMA ELECTRICO EN EL JARDIN DE NIÑOS LUIS DONALDO COLOSIO | COL. EMILIANO ZAPATA | SUMINISTRO E INSTALACIÓN DE SISTEMA ELECTRICO PARA 9 AULAS | JARDIN DE NIÑOS LUIS DONALDO COLOSIO 14EIN0982 FRANCISCO VILLANO 280 ENTRE CALLES PLAN DE PANAJUA Y JOSE MARIA MORELOS. | \$ 115.000.00 | 1 | ESCUELA | 192 | 200 | 78 |
| 27 | SUMINISTRO E INSTALACION DE SISTEMA ELECTRICO EN LA PRIMARIA URBANA NO 1211 | COL. SANTIBANÉZ | SUMINISTRO E INSTALACIÓN DE SISTEMA ELECTRICO EN 6 AULAS Y 2 SANITARIOS. | PRIMARIA URBANA No. 1211 BENEMÉRITOS DE JALISCO 14EPR124E LÁZARO CÁRDENAS No. 28 ENTRE CALLES GARITA Y EIIDO C.P. 45638 | \$ 112.000.00 | 1 | ESCUELA | 200 | 209 | 82 |
| 28 | SUMINISTRO E INSTALACION DE SISTEMA ELECTRICO EN EL JARDIN DE NIÑOS LAZARO CÁRDENAS DEL RIO | COL. PLAN DE ORIENTE | SUMINISTRO E INSTALACIÓN DE SISTEMA ELECTRICO PARA 9 AULAS. | JARDIN DE NIÑOS LAZARO CÁRDENAS DEL RIO 14DJN0462S SAN MARTIN No. 10 ENTRE CALLES 14 DE FEBRERO Y EMILIANO ZAPATA C.P. 45620 | \$ 125.000.00 | 1 | ESCUELA | 156 | 163 | 64 |

IMPORTE TOTAL
 \$ 697.000.00

2018
 075
 neral

Handwritten signature


Handwritten signature

Handwritten signature

SIN TEXTO

GOBIERNO MUNICIPAL DE SAN PEDRO TLAUQUEPAQUE
 Dirección General de Políticas Públicas
Primera Versión del Cuadrante de Obras de Infraestructura del FAIS 2016

| Consecutivo | NOMBRE DEL PROYECTO | COLONIA | DESCRIPCIÓN | UBICACIÓN | FISM APROBADO | Metas Programadas | | | | |
|-------------|---|-------------------------------|--|---|-----------------|---------------------|------------------|-------------------------|-----------------------|-----------------------|
| | | | | | | CANTIDAD PROGRAMADA | UNIDAD DE MEDIDA | BENEFICIARIOS HOMBRERES | BENEFICIARIOS MUJERES | HOGARES BENEFICIARIOS |
| 29 | SUMINISTRO E INSTALACIÓN DE SISTEMA ELÉCTRICO EN JARDÍN DE NIÑOS NETZAHUALCOYOTL | COL. EL TAPATIO | SUMINISTRO E INSTALACIÓN DE SISTEMA ELÉCTRICO PARA 10 AULAS. | JARDÍN DE NIÑOS NETZAHUALCOYOTL 14DIN06848 JORGE No. 53 ENTRE CALLES CORREGIDORA Y ZARAGOZA | \$ 138,000.00 | 1 | ESCUELA | 206 | 214 | 84 |
| 30 | SUMINISTRO E INSTALACIÓN DE SISTEMA ELÉCTRICO EN JARDÍN DE NIÑOS JOSÉ MA. MORELOS Y PAVÓN | COL. SAN MARTÍN DE LAS FLORES | SUMINISTRO E INSTALACIÓN DE SISTEMA ELÉCTRICO PARA 9 AULAS. | JARDÍN DE NIÑOS JOSÉ MARÍA MORELOS Y PAVÓN 14DIN06848 ANDADOR S DE MAYO SIN ENTRE CALLES 5 DE MAYO Y ANILLO PERIFÉRICO | \$ 125,000.00 | 1 | ESCUELA | 165 | 172 | 67 |
| 31 | SUMINISTRO E INSTALACIÓN DE ALUMBRADO EN LA PRIMARIA JOSÉFA ORTIZ DE DOMÍNGUEZ | COL. ALVARO OBREGÓN | SUMINISTRO E INSTALACIÓN DE ALUMBRADO EN 9 AULAS | PRIMARIA JOSÉFA ORTIZ DE DOMÍNGUEZ 14DP1144 CALLE PIEDRA No. 5 ENTRE CALLES SAN BACAL CALDERÓN Y PROL. JALISCO C.P. 45629 | \$ 125,000.00 | 1 | ESCUELA | 171 | 179 | 70 |
| 32 | SUMINISTRO E INSTALACIÓN DE SISTEMA ELÉCTRICO EN JARDÍN DE NIÑOS TLALOC | COLONIA TATEPOSCO | SUMINISTRO E INSTALACIÓN DE SISTEMA ELÉCTRICO PARA 9 AULAS. | JARDÍN DE NIÑOS TLALOC 14DIN0046 FRANCISCO I. MADERO No. 23 COL. TATEPOSCO ENTRE CALLES 5 DE MAYO Y GIGANTEA C.P. 45630 | \$ 125,000.00 | 1 | ESCUELA | 137 | 143 | 56 |
| 33 | CONSTRUCCIÓN DE RED DE AGUA POTABLE EN LA COLONIA LAS LIEBRES | Las Liebres | Red de Agua Potable | Prolongación Niños Héroes, Tranquillino Fierro, Santo Toribio Romo, 20 de Noviembre, 10 de Abril y Privada Álvarez Esparza. | \$ 692,627 | 1,180 | ML | 251 | 271 | 116 |
| 34 | CONSTRUCCIÓN DE RED DE AGUA POTABLE EN LA COLONIA PLAN DE ORIENTE | Plan de Oriente | Red de Agua Potable | Pedro Moreno entre 14 de Febrero a Clavel; Calle 4 caminos entre Estrella y Emiliano Zapata. | \$ 2,081,556.77 | 679 | ML | 151 | 164 | 70 |
| 35 | CONSTRUCCIÓN DE RED DE AGUA POTABLE EN LA COLONIA LA ALAMEDA | Los Puestos / Alameda | Red de Agua Potable | Independencia de Javier Mina a Loreto. | | 440 | ML | 99 | 108 | 46 |



Dirección General de Políticas Públicas

[Handwritten signature]

[Handwritten signature]

[Handwritten signature]

[Handwritten signature]

SIN TEXTO




GOBIERNO MUNICIPAL DE SAN PEDRO TLAQUEPAQUE
 Dirección General de Políticas Públicas
Primera Versión del Cuadrante de Obras de Infraestructura del FAIS 2016

| Consecutivo | NOMBRE DEL PROYECTO | COLONIA | DESCRIPCIÓN | UBICACIÓN | FISM APROBADO | Metas Programadas | | | | |
|-------------|---|-------------------------------|---------------------------------|---|---------------|---------------------|------------------|-------------------------|-----------------------|---------------------|
| | | | | | | CANTIDAD PROGRAMADA | UNIDAD DE MEDIDA | BENEFICIARIOS HOMBRERES | BENEFICIARIAS MUJERES | MOZAS BENEFICIARIAS |
| 36 | CONSTRUCCIÓN DE RED DE AGUA POTABLE EN LA COLONIA LOS PUESTOS | Los Puestos | Red de Agua Potable | Independencia entre Privada Huaje a Privada Gómez Farias | 1,432,091.49 | 745 | ML | 115 | 124 | 53 |
| 37 | CONSTRUCCIÓN DE RED DE AGUA POTABLE EN LA COLONIA EL VERGEL | El Vergel | Red de Agua Potable | Las Rosas entre Cedros y Clavel; Clavel entre las Rosas y Km. Jazmin entre Clavel y Margulitas | 1,439,973.62 | 595 | ML | 320 | 347 | 148 |
| 38 | CONSTRUCCIÓN DE RED DE AGUA POTABLE EN LA COLONIA SAN PEDRITO | San Pedrito | Red de Agua Potable | Francisco Sarabia entre M. de Cedros y Padre Magon | 66,619 | 54 | ML | 15 | 16 | |
| 39 | CONSTRUCCIÓN DE COLECTOR SANITARIO EN LA COLONIA EL TAPATIO | El Tapatio | Colector Sanitario | Las Rosas y Arroyo | 1,708,332.21 | 691 | ML | 128 | 138 | 59 |
| 40 | CONSTRUCCIÓN DE DRENAJE PLUVIAL | Guadalupe Ejidal (1ª sección) | Drenaje Pluvial (Segunda Etapa) | Calle Frontera entre calle Santa Irene hasta calle Fray Juan de Zumárraga. | 4,758,100 | 312 | ML | 83 | 89 | 38 |
| 41 | CONSTRUCCIÓN DE DRENAJE PLUVIAL EN LA COLONIA NUEVA SANTA MARIA | Nueva Santa Maria | Construcción de Drenaje Pluvial | Calle San Odilon de José Figueroa a cerrada (Arroyo) | 736,881 | 60 | ML | 33 | 36 | 15 |
| 42 | CONSTRUCCIÓN DE DRENAJE SANITARIO EN LA COLONIA ALVARO OBREGON | Alvaro Obregon | Drenaje Sanitario | Calle Cleofás Mota entre Alvaro Obregon y Privada sin nombre; Privada sin entre Cleofás Mota y termino de la calle; Prolongación Jalisco entre Cleofás Mota y termino de la calle | 353,915 | 135 | ML | 36 | 39 | 17 |

Dirección General de Políticas Públicas




gms


SIN TEXTO

GOBIERNO MUNICIPAL DE SAN PEDRO TLAQUEPAQUE
 Dirección General de Políticas Públicas
Primera Versión del Cuadrante de Obras de Infraestructura del FAIS 2016

| Consecutivo | NOMBRE DEL PROYECTO | COLOMIA | DESCRIPCIÓN | UBICACIÓN | FISM APROBADO | Metas Programadas | | | | |
|-------------|---|-------------------------|-------------------------------------|--|---------------|---------------------|------------------|-------------------------|-----------------------|-----------------------|
| | | | | | | CANTIDAD PROGRAMADA | UNIDAD DE MEDIDA | BENEFICIARIOS HOMBRERES | BENEFICIARIOS MUJERES | HOGARES BENEFICIARIOS |
| 43 | CONSTRUCCION DE RED DE DRENAJE EN LA COLONIA PLAN DE ORIENTE | Plan de Oriente | Drenaje Sanitario | Calle Francisco I. Madero entre Pedro Moreno y Niño Artillero | 386,804 | 135 | ML | 71 | 76 | 33 |
| 44 | CONSTRUCCION DE RED DE AGUA POTABLE EN LA COLONIA SALVADOR PORTILLO LÓPEZ | Salvador Portillo López | Red de Agua Potable | Privada Tamiahua entre calle Tamiahua y final de la misma | 134,937 | 160 | ML | 31 | 34 | 14 |
| 45 | CONSTRUCCION DE RED DE DRENAJE EN LA COLONIA PORTILLO LÓPEZ | Salvador Portillo López | Alcantarillado Sanitario | Privada Tamiahua entre calle Tamiahua y calle cerrada | 243,843 | 105 | ML | 31 | 34 | 14 |
| 46 | CONSTRUCCION DE RED DE DRENAJE EN LA COLONIA ALVARO OBREGÓN | Alvaro Obregón | Red de Alcantarillado | Privada Tortoleado entre calle Tortoleado a cerrada | 226,118 | 123 | ML | 50 | 54 | 23 |
| 47 | CONSTRUCCION DE RED DE AGUA POTABLE EN LA COLONIA SAN SEBASTIANITO | San Sebastianito | Construcción de Red de Agua Potable | Lateral de Periférico Sur desde 68 mts al Poniente del cruce con la calle Callejon de Cantor hasta calle Reino de la Nueva Galicia, incluyendo el tramo que va de la calle Reino de la Nueva Galicia hasta 33 metros de la calle Morelos | 596,135 | 492 | ML | 37 | 41 | 17 |



[Handwritten signature]

[Handwritten signature]


[Handwritten signature]

[Handwritten signature]

SIN TEXTO

GOBIERNO MUNICIPAL DE SAN PEDRO TLAQUEPAQUE
 Dirección General de Políticas Públicas
Primera Versión del Cuadrante de Obras de Infraestructura del FAIS 2016

| Consecutivo | NOMBRE DEL PROYECTO | COLOMIA | DESCRIPCIÓN | UBICACIÓN | FISM APROBADO | Metas Programadas | | | | |
|-------------|--|-----------------------------------|--|--|---------------|---------------------|------------------|------------------------|-----------------------|-----------------------|
| | | | | | | CANTIDAD PROGRAMADA | UNIDAD DE MEDIDA | BENEFICIARIOS HOMBRRES | BENEFICIARIOS MUJERES | HOGARES BENEFICIARIOS |
| 48 | DONACIÓN DE UNA MALLA SOMBRERA PARA PATIO CIVICO DE LA PRIMARIA ROSARIO CASTELLANOS EN LA COLONIA LAS JUNTAS | Las Juntas | Suministro e instalación de malla sombra | Primaria Rosario Castellanos con clave en 14dpr/2559H Calle Cuauhtémoc más entre calle Moctezuma y Cardén | 50,980 | 406 | m ² | 532 | 577 | 246 |
| 49 | DONACIÓN DE UNA MALLA SOMBRERA PARA PATIO CIVICO DE LA PRIMARIA PATRIA ROTARIOS EN LA COLONIA CENTRO | Centro (Barrio de Santo Santiago) | Suministro e instalación de malla sombra | Primaria Patria Rotarios con clave 14DPR/106J Calle Glendalou entre Hildalgo y Zaragoza | 47,732 | 372 | m ² | 198 | 172 | 73 |
| 50 | REHABILITACION DE DRENAJE EN EL JARDIN DE NIÑOS LAURO AGUIRRE | Parques de Santa Maria | Rehabilitación de drenaje | Jardin de niños Lauro Aguirre 14DIN05615 CALLE BAHIA DE TODOS LOS SANTOS S/N ENTRE PROLONGACION COLON Y BAHIA CONCEPCION | 81,548.00 | 1 | ESCUELA | 110 | 117 | 20 |
| 51 | REHABILITACION DE UNA CISTERNA EN EL JARDIN DE NIÑOS LEONA VICARIO EN LA COLONIA LA CALETRILLA | La Calerilla | Rehabilitación de Cisterna | Jardin de Niños Leona Vicario 14DIN03586 Calle Allende s/n entre Iturbide y Los Pinos | 67,744.00 | 1 | ESCUELA | 46 | 50 | 20 |
| 52 | REHABILITACION DE DRENAJE PARA AGUA ESTANCABLE EN UN PATIO CIVICO DEL JARDIN DE NIÑOS MARIANO OTERO | Ojo de Agua | Rehabilitación de Drenaje | Jardin de Niños Mariano Otero 14DIN06605 Calle Ojo de Agua S/N entre Cascada y Las Torres | 72,964.00 | 1 | ESCUELA | 198 | 215 | 20 |
| 53 | REHABILITACION DEL SISTEMA ELECTRICO EN EL JARDIN DE NIÑOS PATRIA COLOMIA OJO DE AGUA | Ojo de Agua (Santa Anita) | Rehabilitación del sistema eléctrico | Jardin de Niños Patria 14DIN09911 Jardin de Niños Bernardo Ortiz de Montellano 14DIN21490 T/V Privada Agua Amarilla # 471 entre Prolongacion Colon y Agua Prieta | 175,499.36 | 7 | AULAS | 64 | 69 | 7 |



Dirección General de Políticas Públicas

[Handwritten signature]

[Handwritten signature]

[Handwritten signature]

[Handwritten signature]

[Handwritten signature]

[Handwritten signature]

[Handwritten signature]

[SIN TEXTO]

GOBIERNO MUNICIPAL DE SAN PEDRO TLAQUEPAQUE
 Dirección General de Políticas Públicas
Primera Versión del Cuadrante de Obras de Infraestructura del FAIS 2016

| Consecutivo | NOMBRE DEL PROYECTO | COLONIA | DESCRIPCIÓN | UBICACIÓN | FISM APROBADO | Metas Programadas | | | | |
|-------------|---|----------------|---|---|---------------|---------------------|------------------|------------------------|-----------------------|-----------------------|
| | | | | | | CANTIDAD PROGRAMADA | UNIDAD DE MEDIDA | BENEFICIARIOS HOMEBRES | BENEFICIARIOS MUJERES | HOGARES BENEFICIARIOS |
| 54 | INSTALACIÓN HIDRÁULICA DE CISTERNA CON INSTALACIÓN ELÉCTRICA PARA SU FUNCIONAMIENTO EN LA PRIMARIA RAMÓN CORONA | La Duraznera | Instalación Hidráulica de Cisterna | Primaria Nicolás Bravo / Ramon Corona 14DPR1095K T/M - 14DPR3882M TV Instalación de Cisterna, calle Libertad No. 213 entre Biblia y Frailes | 59,009.78 | 1 | ESCUELA | 192 | 208 | 35 |
| 55 | REHABILITACIÓN DEL SISTEMA ELÉCTRICO EN PRIMARIA ROSARIO CASTELLANOS | El Vergel | Rehabilitación del sistema eléctrico | Primaria ROSARIO CASTELLANOS 14DPR3559H CUAUHTÉMOC NO.85 ENTRE CALLE MOCTEZUMA Y CARDENAL | 389,781.80 | 20 | AULAS | 575 | 622 | 34 |
| 56 | REHABILITACIÓN DE SISTEMA ELÉCTRICO EN LA PRIMARIA NICOLÁS BRAVO | El Tapatio | Rehabilitación del sistema eléctrico | Primaria Nicolás Bravo 14DPR3472J Calle Jorge No. 97 entre calle Laura y Agustín. | 209,235.70 | 1 | ESCUELA | 341 | 370 | 35 |
| 57 | REHABILITACIÓN DEL SISTEMA ELÉCTRICO EN LA PRIMARIA FRANCISCO I MADERO | San Pedroto | Rehabilitación del sistema eléctrico | Primaria FRANCISCO I MADERO 14DPR3465Z CALLE TEAÑAN NO. 1418 ENTRE MATA REDONDA Y MIRADOR | 293,849.29 | 19 | AULAS | 327 | 355 | 136 |
| 58 | REHABILITACIÓN DEL SISTEMA ELÉCTRICO DE LA PRIMARIA JOSÉ CLEMENTE OROZCO | Solidaridad | Rehabilitación del sistema eléctrico | Primaria JOSÉ CLEMENTE OROZCO 14DPR1003D CALLE SIMÓN SANCHEZ NO. 50 ENTRE PEDRO MARTÍNEZ Y ABEL SALAZAR. | 133,134.94 | 3 | AULAS | 46 | 49 | 19 |
| 59 | POZO DE INFILTRACIÓN Y CAPTACION EN PATIO CIVICO DEL JARDIN DE NIÑOS SALVADOR LÓPEZ CHÁVEZ | Santa Anita | Colocación de Pozo de Infiltración y captación en el Patio Civico | JARDIN DE NIÑOS SALVADOR LÓPEZ CHÁVEZ 14DIN1373F CALLE MATAMOROS NO. 276 ENTRE JUÁREZ Y OCAMPO. | 76,931.20 | 1 | POZO | 238 | 258 | 99 |
| 60 | REHABILITACIÓN DE SISTEMA ELÉCTRICO EN LA PRIMARIA URBANA CALMECAC | Buenos Aires | Rehabilitación del sistema eléctrico | Primaria URBANA NO. 956 CALMECAC 14ERRO463G CALLE FACUNDO DE QUIROGA NO. 20 ENTRE AGUA DE RIO Y PRESIDENTES. | 215,268.21 | 12 | AULAS | 194 | 211 | 12 |
| 61 | SUMINISTRO Y COLOCACIÓN DE CISTERNA EN SECUNDARIA CUARENTA Y TRES | Álvaro Obregón | Suministro y colocación de cisterna | SECUNDARIA NO. 43 14DST0043J CALLE CUAUHTÉMOC NO. 15 ENTRE PRIVADA JAUSCO Y ALVARO OBREGON. | 65,392.42 | 1 | PZA | 710 | 770 | 42 |

[Handwritten signature]

[Handwritten signature]

[Handwritten signature]

[Handwritten signature]

[Handwritten signature]

[Handwritten signature]

[Handwritten signature]

SIMTEXTO

GOBIERNO MUNICIPAL DE SAN PEDRO TLAQUEPAQUE
 Dirección General de Políticas Públicas
Primera Versión del Cuadrante de Obras de Infraestructura del FAIS 2016

| Consecutivo | NOMBRE DEL PROYECTO | COLOMIA | DESCRIPCIÓN | UBICACIÓN | FISMA APROBADO | Metas Programadas | | | | |
|-------------|---|------------------------|---|--|----------------|---------------------|------------------|------------------------|-----------------------|-----------------------|
| | | | | | | CANTIDAD PROGRAMADA | UNIDAD DE MEDIDA | BENEFICIARIOS HOMBRRES | BENEFICIARIOS MUJERES | HOGARES BENEFICIARIOS |
| 62 | CONSTRUCCIÓN DE RED DE ALCANTARILLADO EN LA COLONIA LAS LIEBRES | Las Liebres | Construcción de Red de Alcantarillado | Tranquilino Fierro desde Niños Heroes hasta calle sin nombre(1); Santo Toribio Romo entre Niños Heroes y 20 de Noviembre; 20 de Noviembre desde Tranquilino Fierro hasta calle Sin Nombre (2); 6 de Octubre entre calle sin nombre (2) y Priv. 6 de octubre : 6 de Octubre entre Priv. 6 de Octubre y 27 ml hacia el puente; priv. 6 de octubre entre 20 de noviembre y 6 de octubre; calle sin nombre (2) entre 6 de octubre y 10 de abril; 10 de abril desde Tranquilino Fierro hasta calle sin nombre(2); calle sin nombre (1) desde Tranquilino Fierro hasta calle sin nombre (2); calle sin nombre (2) entre calle sin nombre (1) y calle sin nombre (3); calle sin nombre (3) entre calle sin nombre (1) y el Arroyo | 1,558,904.64 | 1,335 | ML | 256 | 266 | 104 |
| 63 | CONSTRUCCIÓN DE RED DE ALCANTARILLADO EN LA COLONIA PLAN DE ORIENTE | Plan de Oriente | Construcción de Red de Alcantarillado Sanitario | Calle Pedro Morán desde el cruce de la Carretera a Chapala hasta cuarto camino; Cuarto camino desde Carretera hasta Emilio Inzunza | 1,964,180.3 | 1,125 | ML | 174 | 181 | 71 |
| 64 | CONSTRUCCIÓN DE RED DE ALCANTARILLADO EN LA COLONIA LOS PUESTOS | La Alameda/Los Puestos | Construcción de Red de Alcantarillado Sanitario | Calle Independencia entre Calle de Bandera y Calle los Pinos. | 642,713.01 | 650 | ML | 221 | 230 | 90 |
| 65 | CONSTRUCCIÓN DE RED DE ALCANTARILLADO EN LA COLONIA LAS JUNTITAS | Las Juntitas | Construcción de Red de Alcantarillado Sanitario | Carril Lateral oeste de la Carretera a Chapala desde Victorino Huerta hasta Ferrocarril | 642,713.01 | 7 | POZOS | 113 | 117 | 46 |
| 66 | CONSTRUCCIÓN DE RED DE ALCANTARILLADO EN LA COLONIA LAS JUNTITAS | Las Juntitas | Construcción de Red de Alcantarillado Sanitario | Calle Josefa Ortiz de Domínguez, desde Pedrera hasta Ferrocarril | 966,640.74 | 10 | POZOS DE VISITA | 137 | 146 | 56 |
| 67 | CONSTRUCCIÓN DE DRENAJE SANITARIO EN LA COLONIA EL VERGEL | El Vergel | Construcción de Red de Alcantarillado Sanitario | Calle sin nombre a un costado del Arroyo desde Privada Clavel y 25 ml. Antes cerrada; Priv. Aliende entre Cerrada y Clavel; Priv. Santa Elena entre Clavel y calle sin nombre a un costado del Arroyo; Priv. Clavel entre Clavel y calle sin nombre a un costado del Arroyo. | 740,463.15 | 595 | ML | 134 | 146 | 61 |

Dirección General de Políticas Públicas

1111

1520

13

13

13

13

SIN TEXTO

GOBIERNO MUNICIPAL DE SAN PEDRO TLAQUEPAQUE
 Dirección General de Políticas Públicas
Primera Versión del Cuadrante de Obras de Infraestructura del FAIS 2016

| Consecutivo | NOMBRE DEL PROYECTO | COLOMIA | DESCRIPCIÓN | UBICACIÓN | FISM APROBADO | Metas Programadas | | | | |
|-------------|--|---------------------|---|--|---------------|---------------------|------------------|------------------------|-----------------------|-----------------------|
| | | | | | | CANTIDAD PROGRAMADA | UNIDAD DE MEDIDA | BENEFICIARIOS HOMEBRES | BENEFICIARIOS MUJERES | HOGARES BENEFICIARIOS |
| 68 | CONSTRUCCION DE RED DE AGUA POTABLE EN LA COLONIA OJO DE AGUA | Ojo de Agua | Red de Distribución de Agua Potable | Priv. San Luis entre San Pedro y Cerrada, San Pedro entre San Marcos Montero y Priv. San Luis; San Pedro entre Priv. San Luis y 31 ml al poniente; Marcos Montero entre San Pedro y 21 ml. Al norte; Marcos Montero desde Juan Pablo II hasta San Pedro; Fco. Márquez entre Priv. Juan de la Barrera y Canal; Priv. Juan de la Barrera y Juan Pablo II; Fco. Márquez entre Priv. Juan de la Barrera y Canal; San Juan desde Priv. Juan Pablo II hasta San Javier; Santa Cecilia entre San Fernando y San Juan; de la Colonia Ojo de Agua; San Javier entre San Fernando y Nicolás Bravo; San Fernando entre San Javier y canal; canal desde Batallón de San Blas hasta Nicolás Bravo; lado sur Nicolás Bravo hasta Nicolás Bravo; lado sur Nicolás Bravo entre canal y colegio Militar; Colegio Militar entre Nicolás Bravo y 13 de Septiembre; de la Col. Juan de la Barrera. | 1,669,211.54 | 1,331 | ML | 215 | 233 | 100 |
| 69 | CONSTRUCCION DE DRENAJE SANITARIO EN LA COLONIA FRANCISCO I MADERO | Francisco I. Madero | Construcción de Red de Agua Potable | Calle 10 de Mayo entre calle Central y calle 20 de noviembre | 216,566.41 | 403 | ML | 159 | 166 | 65 |
| 70 | CONSTRUCCION DE DRENAJE SANITARIO EN LA COLONIA FRANCISCO I MADERO | Francisco I. Madero | Construcción de Drenaje Sanitario | Calle 10 de Mayo entre calle Central y calle 20 de noviembre | 438,413.00 | 403 | ML | 159 | 166 | 65 |
| 71 | CONSTRUCCION DE ELECTRIFICACION Y ALUMBRADO PUBLICO EN LA COLONIA FRANCISCO I MADERO | Francisco I. Madero | Construcción de Electrificación y Alumbrado Publico | Calle 10 de Mayo entre calle Central y calle 20 de noviembre | 257,128.63 | 350 | ML | 159 | 166 | 65 |

Dirección General de Políticas Públicas



Handwritten mark

Handwritten mark

Handwritten mark

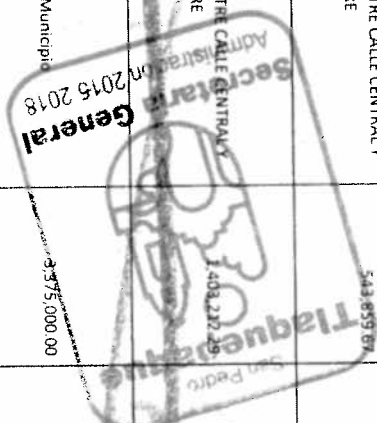
Handwritten mark

Handwritten mark

SINTEXO

GOBIERNO MUNICIPAL DE SAN PEDRO TLAQUEPAQUE
 Dirección General de Políticas Públicas
Primera Versión del Cuadrante de Obras de Infraestructura del FAIS 2016

| Consecutivo | NOMBRE DEL PROYECTO | COLONIA | DESCRIPCIÓN | UBICACIÓN | FISM APROBADO | Metas Programadas | | | | |
|-------------|--|-------------------------------|--|--|---------------|---------------------|------------------|------------------------|-----------------------|-----------------------|
| | | | | | | CANTIDAD PROGRAMADA | UNIDAD DE MEDIDA | BENEFICIARIOS HOMBRRES | BENEFICIARIOS MUJERES | HOGARES BENEFICIARIOS |
| 72 | CONSTRUCCION DE EMPEDRADO ZAMPEADO EN LA COLONIA FRANCISCO I MADERO | Francisco I Madero | Construcción de Empedrado Zampeado | CALLE 10 DE MAYO ENTRE CALLE CENTRAL Y CALLE 20 DE NOVIEMBRE | 543,859.60 | 2,084 | M2 | 159 | 166 | 65 |
| 73 | CONSTRUCCION DE GUARNICIONES Y BANQUETAS EN LA COLONIA FRANCISCO I MADERO | Francisco I Madero | Construcción de Guarniciones y Banquetas | CALLE 10 DE MAYO ENTRE CALLE CENTRAL Y CALLE 20 DE NOVIEMBRE | 3,408,222.28 | 2,365 | M2 | 159 | 166 | 65 |
| 74 | Construcción Cuarto Dormitorio (Programa Infraestructura Vivienda) | Varias Colonias del Municipio | Construcción Cuarto Dormitorio (Programa Infraestructura Vivienda) | En diversos puntos del Municipio | 3,375,000.00 | 75 | cuarto | 236 | 255 | 75 |
| 75 | Rehabilitación de la estructura de la Escuela Primaria Juana de Asbaje por hundimiento | Brisas de Chapala | Rehabilitación de la estructura de la Escuela Primaria Juana de Asbaje por hundimiento | Juana de Asbaje Calle Amanecer 119 (14DPR3471K) | 502,225.00 | 528 | m2 | 61 | 67 | 28 |
| 76 | Complemento presupuestal para la (Crédito, anticipo FISM2013) obra de Ampliación de Agua Potable | Nueva Santa María | Ampliación de Red de Agua Potable | Calle San Carlos Pte. Entre Av. 8 de Julio y Santa Virginia | 136,476.46 | 159 | ml | 76 | 86 | 35 |
| 77 | Alcantarillado Sanitario | Nueva Santa María | Alcantarillado Sanitario | Calle San Carlos Pte. Entre Av. 8 de Julio y Santa Virginia | 255,784.73 | 159 | ml | 76 | 86 | 35 |



Dirección General de Políticas Públicas


SANC

12 de 13

SINTEXTO

GOBIERNO MUNICIPAL DE SAN PEDRO TLAQUEPAQUE
 Dirección General de Políticas Públicas
Primera Versión del Cuadrante de Obras de Infraestructura del FAIS 2016

| Consecutivo | NOMBRE DEL PROYECTO | COLONIA | DESCRIPCIÓN | UBICACIÓN | FISM APROBADO | Metas Programadas | | | | |
|-------------------------|--|------------------|--|---|-------------------|---------------------|------------------|------------------------|-----------------------|-----------------------|
| | | | | | | CANTIDAD PROGRAMADA | UNIDAD DE MEDIDA | BENEFICIARIOS HOMEBRES | BENEFICIARIOS MUJERES | HOGARES BENEFICIARIOS |
| 78 | Complemento presupuestal para la obra autorizada en (FISM2015) Drenaje Sanitario | Guadalupe Ejidal | Drenaje Sanitario | Rosas y Colima | 27,287.57 | 297 | ml | 1,369 | 1,483 | 634 |
| 79 | Ampliación de la Red de Alcantarillado | Santibáñez | Ampliación de la Red de Alcantarillado | Calle Gustavo Díaz Ordaz entre Emiliano Zapata y La Garrita; Calle Plutarco Elías Calles entre Emiliano Zapata y La Garrita; Calle La Garrita entre Plutarco Elías Calles y Lázaro Cárdenas; Lázaro Cárdenas entre La Garrita y Priv. Lázaro Cárdenas; Priv. Lázaro Cárdenas entre Lázaro Cárdenas y Priv. Margarito Hurtado; Priv. Margarito Hurtado entre Priv. Lázaro Cárdenas y Educación; Educación entre Priv. Margarito Hurtado y Pról. Margarito Hurtado. | 46,122.50 | 473 | ml | 31 | 36 | 5 |
| 80 | Ampliación de la Red de Alcantarillado | Santibáñez | Ampliación de la Red de Alcantarillado | Priv. Margarito Hurtado; Priv. Margarito Hurtado entre Priv. Lázaro Cárdenas y Educación; Educación entre Priv. Margarito Hurtado y Pról. Margarito Hurtado. | 1,256,404.73 | 436 | ml | 109 | 119 | 51 |
| TOTAL FAIS 2016: | | | | | 59,272,919 | | | | | |



FORM





El suscrito **LIC. GUSTAVO FLORES LLAMAS**, Secretario del Ayuntamiento de San Pedro Tlaquepaque, Jalisco, en ejercicio de mis funciones y con fundamento en el artículo 63 de la Ley del Gobierno y de la Administración Pública Municipal del Estado de Jalisco; Hago Constar y -----

-----**C E R T I F I C O**-----

Que las presentes copias fotostáticas, son copias fiel de su original en 13 (Trece) fojas útiles, que tuve a la vista para hacer el cotejo correspondiente, que se encuentran en los archivos de la **DIRECCION GENERAL DE POLITICAS PUBLICAS**, en San Pedro Tlaquepaque Jalisco a 18 (Dieciocho) días del mes de Noviembre de 2016 Dos mil Dieciséis -----

ATENTAMENTE:



LIC. GUSTAVO FLORES LLAMAS
SECRETARIO DEL AYUNTAMIENTO

