


Contenido



| | |
|-----------------------------------------------------|----|
| Estructura Financiera | 2 |
| Eje 1 Desarrollo Sustentable y Servicios..... | 3 |
| Eje 2 Desarrollo y Bienestar Social..... | 19 |
| Eje 3 Desarrollo Económico y Competitividad..... | 25 |
| Eje 4 Seguridad y Certeza Jurídica..... | 28 |
| Eje 5 Desarrollo Institucional y Buen Gobierno..... | 31 |

Estructura Financiera

| Descripción | FISM | FFM | DIRECTO | TOTAL |
|---------------------------------|-------------------|------------------|-------------------|-------------------|
| Agua Potable | 9,914,195 | 0 | 0 | 9,914,195 |
| Drenaje y Alcantarillado | 6,391,630 | 0 | 0 | 6,391,630 |
| Vialidades | 27,174,524 | 0 | 0 | 27,174,524 |
| Infraestructura Urbana | 11,500,000 | 0 | 2,500,000 | 14,000,000 |
| Servicios Públicos | 0 | 0 | 5,500,000 | 5,500,000 |
| Medio Ambiente | 0 | 0 | 500,000 | 500,000 |
| Salud | 0 | 500,000 | 0 | 500,000 |
| Educación | 3,154,159 | 0 | 5,335,100 | 8,489,259 |
| Recreación y Deporte | 0 | 0 | 300,000 | 300,000 |
| Bienestar Social | 0 | 0 | 12,400,000 | 12,400,000 |
| Cultura | 0 | 0 | 100,000 | 100,000 |
| Turismo | 0 | 0 | 300,000 | 300,000 |
| Industria, Comercio y Servicios | 0 | 0 | 200,000 | 200,000 |
| Desarrollo Agropecuario | 1,300,000 | 0 | 0 | 1,300,000 |
| Artesanías | 0 | 0 | 500,000 | 500,000 |
| Seguridad Pública | 0 | 350,000 | 0 | 350,000 |
| Protección Civil | 0 | 1,000,000 | 0 | 1,000,000 |
| Desarrollo Institucional | 9,850,090 | 0 | 0 | 9,850,090 |
| Total General | 69,284,598 | 1,850,000 | 27,635,100 | 98,769,698 |

Eje 1

Desarrollo Sustentable y Servicios

Mesas de trabajo:

Agua Potable

Drenaje y Alcantarillado

Vialidades

Infraestructura Urbana

Servicios Públicos

Medio Ambiente

PRIMA OPERA FIGLINAE
HOMO

Eje Rector: Desarrollo Sustentable y Servicios.
Mesa de Trabajo: Agua Potable:

| Estrategia | Programa | Indicador | Tipo de Indicador | No. | Partida | Colonia | Descripción | Ubicación | FISM | FFM | DIRECTO | T.F.A |
|-----------------------------------------------------|----------------------------------|----------------------------------------------------------------------------------------------------------------------------------|-------------------|-----|---------|-------------------|---------------------|-------------------------------------------------------------------------------------|-----------|-----|---------|-----------|
| Creación y Mantenimiento de Infraestructura Urbana. | Infraestructura de Agua Potable. | Numero de Metros Lineales de Redes de agua construidos o rehabilitados contra Numero de metros lineales faltantes en la Colonia. | Productividad. | 1 | 6140 | Las Liebres | Red de Agua Potable | Privada Porfirio Díaz, Privada 5 de Mayo, Privada Obregon y Privada Alvarez Esparza | 1,670,080 | - | - | 1,670,080 |
| Creación y Mantenimiento de Infraestructura Urbana. | Infraestructura de Agua Potable. | Numero de Metros Lineales de Redes de agua construidos o rehabilitados contra Numero de metros lineales faltantes en la Colonia. | Productividad. | 2 | 6140 | Las Huertas | Red de Agua Potable | Calle Huerta Cedro entre Ing. Germán Torres y Jaral | 120,000 | | | 120,000 |
| Creación y Mantenimiento de Infraestructura Urbana. | Infraestructura de Agua Potable. | Numero de Metros Lineales de Redes de agua construidos o rehabilitados contra Numero de metros lineales faltantes en la Colonia. | Productividad. | 3 | 6140 | Alvaro Obregón | Red de Agua Potable | Priv. San Antonio entre Luis E. Medina y Cuauhtemoc | 190,400 | | | 190,400 |
| Creación y Mantenimiento de Infraestructura Urbana. | Infraestructura de Agua Potable. | Numero de Metros Lineales de Redes de agua construidos o rehabilitados contra Numero de metros lineales faltantes en la Colonia. | Productividad. | 4 | 6140 | Nueva Santa María | Red de Agua Potable | San Francisco entre 8 de Julio y San Isidro | 462,400 | | | 462,400 |

Gobierno Municipal de Tlaquepaque
Comité de Planeación para el Desarrollo Municipal
Programa Operativo Anual 2012



| Estrategia | Programa | Indicador | Tipo de Indicador | No. | Partida | Colonia | Descripción | Ubicación | FISM | FFM | DIRECTO | T.F.A |
|-----------------------------------------------------|----------------------------------|----------------------------------------------------------------------------------------------------------------------------------|-------------------|-----|---------|-------------------------|---------------------|---------------------------------------------------|-----------|-----|---------|-----------|
| Creación y Mantenimiento de Infraestructura Urbana. | Infraestructura de Agua Potable. | Numero de Metros Lineales de Redes de agua construidos o rehabilitados contra Numero de metros lineales faltantes en la Colonia. | Productividad. | 5 | 6140 | Santa María Tequepexpan | Red de Agua Potable | Av. De las Flores entre 16 de Septiembre a Arenal | 476,000 | | | 476,000 |
| Creación y Mantenimiento de Infraestructura Urbana. | Infraestructura de Agua Potable. | Numero de Metros Lineales de Redes de agua construidos o rehabilitados contra Numero de metros lineales faltantes en la Colonia. | Productividad. | 6 | 6140 | La Mezquitera | Red de Agua Potable | Av. La Mezquitera entre 8 de Julio y Av. Central | 394,400 | | | 394,400 |
| Creación y Mantenimiento de Infraestructura Urbana. | Infraestructura de Agua Potable. | Numero de Metros Lineales de Redes de agua construidos o rehabilitados contra Numero de metros lineales faltantes en la Colonia. | Productividad. | 7 | 6140 | Vistas del Cuatro | Red de Agua Potable | Toda la Colonia | 3,700,000 | | | 3,700,000 |
| Creación y Mantenimiento de Infraestructura Urbana. | Infraestructura de Agua Potable. | Numero de Metros Lineales de Redes de agua construidos o rehabilitados contra Numero de metros lineales faltantes en la Colonia. | Productividad. | 8 | 6140 | Lomas del Cuatro | Red de Agua Potable | Calle Mezquite de Gob. Curiel a Alamo | 435,200 | | | 435,200 |

Gobierno Municipal de Tlaquepaque
Comité de Planeación para el Desarrollo Municipal
Programa Operativo Anual 2012



| Estrategia | Programa | Indicador | Tipo de Indicador | No. | Partida | Colonia | Descripción | Ubicación | FISM | FFM | DIRECTO | T.F.A |
|-----------------------------------------------------|----------------------------------|----------------------------------------------------------------------------------------------------------------------------------|-------------------|-----|---------|--------------------------|---------------------|------------------------------------------------------------------|------------------|----------|----------|------------------|
| Creación y Mantenimiento de Infraestructura Urbana. | Infraestructura de Agua Potable. | Numero de Metros Lineales de Redes de agua construidos o rehabilitados contra Numero de metros lineales faltantes en la Colonia. | Productividad. | 9 | 6140 | La Mezquitera | Red de Agua Potable | Av. La Mezquitera de Aurelio Márquez a Paseo de Buenos Aires | 572,560 | | | 572,560 |
| Creación y Mantenimiento de Infraestructura Urbana. | Infraestructura de Agua Potable. | Numero de Metros Lineales de Redes de agua construidos o rehabilitados contra Numero de metros lineales faltantes en la Colonia. | Productividad. | 10 | 6140 | San Martín de las Flores | Red de Agua Potable | Abasolo entre Juan Escutia y Lázaro Cárdenas | 346,800 | | | 346,800 |
| Creación y Mantenimiento de Infraestructura Urbana. | Infraestructura de Agua Potable. | Numero de Metros Lineales de Redes de agua construidos o rehabilitados contra Numero de metros lineales faltantes en la Colonia. | Productividad. | 11 | 6140 | Buenos Aires | Red de Agua Potable | Santiago de Linier entre Rafael de Sobremontes a Lázaro Cardenas | 600,000 | | | 600,000 |
| Creación y Mantenimiento de Infraestructura Urbana. | Infraestructura de Agua Potable. | Numero de Metros Lineales de Redes de agua construidos o rehabilitados contra Numero de metros lineales faltantes en la Colonia. | Productividad. | 12 | 6140 | Francisco I. Madero | Red de Agua Potable | Santa Lucia entre Victoriano de la Plaza y Miguel Aleman | 946,355 | | | 946,355 |
| Total Agua Potable: | | | | | | | | | 9,914,195 | - | - | 9,914,195 |

Eje Rector: Desarrollo Sustentable y Servicios.
Mesa de Trabajo: Drenaje y Alcantarillado:

| Estrategia | Programa | Indicador | Tipo de Indicador | No. | Partida | Colonia | Descripción | Ubicación | FISM | FFM | DIRECTO | T.F.A |
|-----------------------------------------------------|---------------------------|-------------------------------------------------------------------------------------------------------------------------|-------------------|-----|---------|-------------------------|--------------------------|-----------------------------------------------------|---------|-----|---------|---------|
| Creación y Mantenimiento de Infraestructura Urbana. | Drenaje y Alcantarillado. | Numero de metros lineales de construcción de redes de drenaje contra Numero de metros lineales faltantes en la Colonia. | Productividad. | 13 | 6140 | Santa María Tequepexpan | Alcantarillado Sanitario | Av. De las Flores entre 16 de Septiembre a Arenal | 525,000 | - | - | 525,000 |
| Creación y Mantenimiento de Infraestructura Urbana. | Drenaje y Alcantarillado. | Numero de metros lineales de construcción de redes de drenaje contra Numero de metros lineales faltantes en la Colonia. | Productividad. | 14 | 6140 | Las Huertas | Alcantarillado Sanitario | Calle Huerta Cedro entre Ing. Germán Torres y Jaral | 90,000 | | | 90,000 |
| Creación y Mantenimiento de Infraestructura Urbana. | Drenaje y Alcantarillado. | Numero de metros lineales de construcción de redes de drenaje contra Numero de metros lineales faltantes en la Colonia. | Productividad. | 15 | 6140 | Nueva Santa María | Alcantarillado Sanitario | San Francisco entre 8 de Julio y San Isidro | 525,000 | | | 525,000 |
| Creación y Mantenimiento de Infraestructura Urbana. | Drenaje y Alcantarillado. | Numero de metros lineales de construcción de redes de drenaje contra Numero de metros lineales faltantes en la Colonia. | Productividad. | 16 | 6140 | Alvaro Obregón | Alcantarillado Sanitario | Priv. San Antonio entre Luis E. Medina y Cuauhtemoc | 210,000 | | | 210,000 |

Gobierno Municipal de Tlaquepaque
Comité de Planeación para el Desarrollo Municipal
Programa Operativo Anual 2012



| Estrategia | Programa | Indicador | Tipo de Indicador | No. | Partida | Colonia | Descripción | Ubicación | FISM | FFM | DIRECTO | T.F.A |
|-----------------------------------------------------|---------------------------|-------------------------------------------------------------------------------------------------------------------------|-------------------|-----|---------|------------------|--------------------------|-------------------------------------------------------------------------------|-----------|-----|---------|-----------|
| Creación y Mantenimiento de Infraestructura Urbana. | Drenaje y Alcantarillado. | Numero de metros lineales de construcción de redes de drenaje contra Numero de metros lineales faltantes en la Colonia. | Productividad. | 17 | 6140 | Cerro del Cuatro | Alcantarillado Sanitario | Ignacio Mejía entre Cristobal Colón y Teatro de las Américas | 300,000 | | | 300,000 |
| Creación y Mantenimiento de Infraestructura Urbana. | Drenaje y Alcantarillado. | Numero de metros lineales de construcción de redes de drenaje contra Numero de metros lineales faltantes en la Colonia. | Productividad. | 18 | 6140 | La Mezquitera | Alcantarillado Sanitario | Av. La Mezquitera de Aurelio Márquez a Paseo de Buenos Aires | 631,500 | | | 631,500 |
| Creación y Mantenimiento de Infraestructura Urbana. | Drenaje y Alcantarillado. | Numero de metros lineales de construcción de redes de drenaje contra Numero de metros lineales faltantes en la Colonia. | Productividad. | 19 | 6140 | Bueno Aires | Alcantarillado Sanitario | Santiago de Linier entre Rafael de Sobremontes y Lázaro Cárdenas | 1,400,000 | | | 1,400,000 |
| Creación y Mantenimiento de Infraestructura Urbana. | Drenaje y Alcantarillado. | Numero de metros lineales de construcción de redes de drenaje contra Numero de metros lineales faltantes en la Colonia. | Productividad. | 20 | 6140 | Ojo de Agua | Alcantarillado Sanitario | Calle: Priv. Salto de Agua, Salto de Agua, Canal Ojo de Agua y Av. Las Torres | 150,000 | | | 150,000 |



Gobierno Municipal de Tlaquepaque
Comité de Planeación para el Desarrollo Municipal
Programa Operativo Anual 2012



| Estrategia | Programa | Indicador | Tipo de Indicador | No. | Partida | Colonia | Descripción | Ubicación | FISM | FFM | DIRECTO | T.F.A |
|-----------------------------------------------------|---------------------------|-------------------------------------------------------------------------------------------------------------------------|-------------------|-----|---------|--------------------------|--------------------------|----------------------------------------------------|---------|-----|---------|---------|
| Creación y Mantenimiento de Infraestructura Urbana. | Drenaje y Alcantarillado. | Numero de metros lineales de construcción de redes de drenaje contra Numero de metros lineales faltantes en la Colonia. | Productividad. | 21 | 6140 | Lomas del Cuatro | Alcantarillado Sanitario | Calle Chihuahua entre Priv. Gavilanes y loma Verde | 471,868 | | | 471,868 |
| Creación y Mantenimiento de Infraestructura Urbana. | Drenaje y Alcantarillado. | Numero de metros lineales de construcción de redes de drenaje contra Numero de metros lineales faltantes en la Colonia. | Productividad. | 22 | 6140 | El Órgano | Alcantarillado Sanitario | Calle Magnolia entre Clavel y Azucena | 220,000 | | | 220,000 |
| Creación y Mantenimiento de Infraestructura Urbana. | Drenaje y Alcantarillado. | Numero de metros lineales de construcción de redes de drenaje contra Numero de metros lineales faltantes en la Colonia. | Productividad. | 23 | 6140 | San Martín de las Flores | Alcantarillado Sanitario | Abasolo entre Juan Escutia y Lázaro Cárdenas | 150,000 | | | 150,000 |
| Creación y Mantenimiento de Infraestructura Urbana. | Drenaje y Alcantarillado. | Numero de metros lineales de construcción de redes de drenaje contra Numero de metros lineales faltantes en la Colonia. | Productividad. | 24 | 6140 | La Mezquitera | Alcantarillado Sanitario | Av. La Mezquitera entre 8 de Julio y Av. Central | 435,000 | | | 435,000 |



Gobierno Municipal de Tlaquepaque
Comité de Planeación para el Desarrollo Municipal
Programa Operativo Anual 2012



| Estrategia | Programa | Indicador | Tipo de Indicador | No. | Partida | Colonia | Descripción | Ubicación | FISM | FFM | DIRECTO | T.F.A |
|-----------------------------------------------------|---------------------------|-------------------------------------------------------------------------------------------------------------------------|-------------------|-----|---------|------------------------|--------------------------|----------------------------------------------------------|------------------|----------|----------|------------------|
| Creación y Mantenimiento de Infraestructura Urbana. | Drenaje y Alcantarillado. | Numero de metros lineales de construcción de redes de drenaje contra Numero de metros lineales faltantes en la Colonia. | Productividad. | 25 | 6140 | Francisco I. Madero | Alcantarillado Sanitario | Santa Lucia entre Victoriano de la Plaza y Miguel Aleman | 1,064,485 | | | 1,064,485 |
| Creación y Mantenimiento de Infraestructura Urbana. | Drenaje y Alcantarillado. | Numero de metros lineales de construcción de redes de drenaje contra Numero de metros lineales faltantes en la Colonia. | Productividad. | 26 | 6140 | Francisco Silva Romero | Alcantarillado Sanitario | Asamblea | 218,777 | | | 218,777 |
| Total Drenaje y Alcantarillado: | | | | | | | | | 6,391,630 | - | - | 6,391,630 |



Eje Rector: Desarrollo Sustentable y Servicios.
Mesa de Trabajo: Vialidades:

| Estrategia | Programa | Indicador | Tipo de Indicador | No. | Partida | Colonia | Descripción | Ubicación | FISM | FFM | DIRECTO | T.F.A |
|-------------------------------------------------------------------------------------|-----------------------|------------------------------------------------------------------------------------------------------------------|-------------------|-----|---------|-------------------|--------------------|--------------------------------------------------------------------------------------------------------------------------------------------------------------------------------------------------------------------------------|-----------|-----|---------|-----------|
| Conjuntar las acciones necesarias para el mejoramiento de las vías de comunicación. | Infraestructura vial. | Numero de metros cuadrados de empedrado construido contra el numero de metros cuadrados faltantes en la colonia. | Productividad. | 27 | 6140 | Las Juntas | Empedrado Zampeado | En las calles: Emiliano Zapata entre Av. Colima y las Vías; Zaragoza entre Emiliano Zapata y Cuauhtemoc; Priv. Zapata entre Emiliano Zapata y Cuauhtemoc; Priv. Cuauhtemoc entre Allende y las Vías Moctezuma entre Av. Colima | 2,445,620 | | | 2,445,620 |
| Conjuntar las acciones necesarias para el mejoramiento de las vías de comunicación. | Infraestructura vial. | Numero de metros cuadrados de empedrado construido contra el numero de metros cuadrados faltantes en la colonia. | Productividad. | 28 | 6140 | Alvaro Obregón | Empedrado Zampeado | Luis E. Medina entre Priv. Salvador Orozco Loreto a Cerrada, Priv. Salvador Orozco Loreto entre Luis E. Medina y Jalisco | 827,952 | | | 827,952 |
| Conjuntar las acciones necesarias para el mejoramiento de las vías de comunicación. | Infraestructura vial. | Numero de metros cuadrados de empedrado construido contra el numero de metros cuadrados faltantes en la colonia. | Productividad. | 29 | 6140 | Nueva Santa María | Empedrado Zampeado | San Francisco entre 8 de Julio y San Isidro | 1,879,246 | | | 1,879,246 |
| Conjuntar las acciones necesarias para el mejoramiento de las vías de comunicación. | Infraestructura vial. | Numero de metros cuadrados de empedrado construido contra el numero de metros cuadrados faltantes en la colonia. | Productividad. | 30 | 6140 | Las Huertas | Empedrado Zampeado | Calle Huerta Cedro entre Ing. Germán Torres y Jaral | 345,934 | | | 345,934 |

Gobierno Municipal de Tlaquepaque
Comité de Planeación para el Desarrollo Municipal
Programa Operativo Anual 2012



| Estrategia | Programa | Indicador | Tipo de Indicador | No. | Partida | Colonia | Descripción | Ubicación | FISM | FFM | DIRECTO | T.F.A |
|-------------------------------------------------------------------------------------|-----------------------|------------------------------------------------------------------------------------------------------------------|-------------------|-----|---------|-------------------------|--------------------|--------------------------------------------------------------------|-----------|-----|---------|-----------|
| Conjuntar las acciones necesarias para el mejoramiento de las vías de comunicación. | Infraestructura vial. | Numero de metros cuadrados de empedrado construido contra el numero de metros cuadrados faltantes en la colonia. | Productividad. | 31 | 6140 | Lomas del Tapatio | Empedrado Zampeado | Calle Avellana entre Edmundo Gutierrez e Ing. Antonio Díaz Padilla | 450,000 | | | 450,000 |
| Conjuntar las acciones necesarias para el mejoramiento de las vías de comunicación. | Infraestructura vial. | Numero de metros cuadrados de empedrado construido contra el numero de metros cuadrados faltantes en la colonia. | Productividad. | 32 | 6140 | San Pedrito | Empedrado Zampeado | Priv. Cerro Azul II | 180,000 | | | 180,000 |
| Conjuntar las acciones necesarias para el mejoramiento de las vías de comunicación. | Infraestructura vial. | Numero de metros cuadrados de empedrado construido contra el numero de metros cuadrados faltantes en la colonia. | Productividad. | 33 | 6140 | Santa María Tequepexpan | Adoquín | Av. De las Flores entre 16 de Septiembre a Arenal | 1,300,000 | | | 1,300,000 |
| Conjuntar las acciones necesarias para el mejoramiento de las vías de comunicación. | Infraestructura vial. | Numero de metros cuadrados de empedrado construido contra el numero de metros cuadrados faltantes en la colonia. | Productividad. | 34 | 6140 | La Mezquitera | Empedrado Zampeado | Av. La Mezquitera entre 8 de Julio y Av. Central | 1,330,565 | | | 1,330,565 |
| Conjuntar las acciones necesarias para el mejoramiento de las vías de comunicación. | Infraestructura vial. | Numero de metros cuadrados de empedrado construido contra el numero de metros cuadrados faltantes en la colonia. | Productividad. | 35 | 6140 | Guadalupe Ejidal | Empedrado Zampeado | San Juan Diego entre Frontera y Gob. Curiel | 1,460,489 | | | 1,460,489 |

Gobierno Municipal de Tlaquepaque
Comité de Planeación para el Desarrollo Municipal
Programa Operativo Anual 2012



| Estrategia | Programa | Indicador | Tipo de Indicador | No. | Partida | Colonia | Descripción | Ubicación | FISM | FFM | DIRECTO | T.F.A |
|-------------------------------------------------------------------------------------|-----------------------|------------------------------------------------------------------------------------------------------------------|-------------------|-----|---------|----------------------|-----------------------------------------|-------------------------------------------|-----------|-----|---------|-----------|
| Conjuntar las acciones necesarias para el mejoramiento de las vías de comunicación. | Infraestructura vial. | Numero de metros cuadrados de empedrado construido contra el numero de metros cuadrados faltantes en la colonia. | Productividad. | 36 | 6140 | San Pedrito | Empedrado Zampeado y Muro de Contención | Priv. Del Barro entre Pozarica y PEMEX | 1,820,000 | | | 1,820,000 |
| Conjuntar las acciones necesarias para el mejoramiento de las vías de comunicación. | Infraestructura vial. | Numero de metros cuadrados de empedrado construido contra el numero de metros cuadrados faltantes en la colonia. | Productividad. | 37 | 6140 | Lomas del Cuatro | Empedrado Zampeado | Calle Mezquite de Gob. Curiel a Alamo | 1,412,690 | | | 1,412,690 |
| Conjuntar las acciones necesarias para el mejoramiento de las vías de comunicación. | Infraestructura vial. | Numero de metros cuadrados de empedrado construido contra el numero de metros cuadrados faltantes en la colonia. | Productividad. | 38 | 6140 | El Órgano | Empedrado Zampeado | Calle Magnolia entre Clavel y Azucena | 382,889 | | | 382,889 |
| Conjuntar las acciones necesarias para el mejoramiento de las vías de comunicación. | Infraestructura vial. | Numero de metros cuadrados de empedrado construido contra el numero de metros cuadrados faltantes en la colonia. | Productividad. | 39 | 6140 | San Pedrito | Empedrado Zampeado | Cacalilao (Completar el crucero faltante) | 140,000 | | | 140,000 |
| Conjuntar las acciones necesarias para el mejoramiento de las vías de comunicación. | Infraestructura vial. | Numero de metros cuadrados de empedrado construido contra el numero de metros cuadrados faltantes en la colonia. | Productividad. | 40 | 6140 | Lomas de Santa María | Empedrado Zampeado | Guacamaya entre Periférico y Alondra | 1,319,362 | | | 1,319,362 |

Gobierno Municipal de Tlaquepaque
Comité de Planeación para el Desarrollo Municipal
Programa Operativo Anual 2012



| Estrategia | Programa | Indicador | Tipo de Indicador | No. | Partida | Colonia | Descripción | Ubicación | FISM | FFM | DIRECTO | T.F.A |
|-------------------------------------------------------------------------------------|-----------------------|------------------------------------------------------------------------------------------------------------------|-------------------|-----|---------|--------------------------|---------------------|-------------------------------------------------------------------------------------|-----------|-----|---------|-----------|
| Conjuntar las acciones necesarias para el mejoramiento de las vías de comunicación. | Infraestructura vial. | Numero de metros cuadrados de empedrado construido contra el numero de metros cuadrados faltantes en la colonia. | Productividad. | 41 | 6140 | San Martín de las Flores | Empedrado Zampeado | Abasolo entre Juan Escutia y Lázaro Cárdenas | 220,196 | | | 220,196 |
| Conjuntar las acciones necesarias para el mejoramiento de las vías de comunicación. | Infraestructura vial. | Numero de metros cuadrados de empedrado construido contra el numero de metros cuadrados faltantes en la colonia. | Productividad. | 42 | 6140 | La Mezquitera | Empedrado Zampeado | Av. La Mezquitera de Aurelio Márquez a Paseo de Buenos Aires | 1,446,991 | | | 1,446,991 |
| Conjuntar las acciones necesarias para el mejoramiento de las vías de comunicación. | Infraestructura vial. | Numero de metros cuadrados de empedrado construido contra el numero de metros cuadrados faltantes en la colonia. | Productividad. | 43 | 6140 | Cerro del Cuatro | Empedrado Zampeado | Ignacio Mejía entre Cristobal Colón y Teatro de las Américas | 2,140,405 | | | 2,140,405 |
| Conjuntar las acciones necesarias para el mejoramiento de las vías de comunicación. | Infraestructura vial. | Numero de metros cuadrados de empedrado construido contra el numero de metros cuadrados faltantes en la colonia. | Productividad. | 44 | 6140 | La Duraznera | Empedrado Zampeado | Calle López Mateos entre Periférico al Arroyo | 1,642,284 | | | 1,642,284 |
| Conjuntar las acciones necesarias para el mejoramiento de las vías de comunicación. | Infraestructura vial. | Numero de metros cuadrados de empedrado construido contra el numero de metros cuadrados faltantes en la colonia. | Productividad. | 45 | 6140 | Las Liebres | Empedrado sobre Jal | Privada Porfirio Díaz, Privada 5 de Mayo, Privada Obregon y Privada Alvarez Esparza | 730,000 | | | 730,000 |

Gobierno Municipal de Tlaquepaque
Comité de Planeación para el Desarrollo Municipal
Programa Operativo Anual 2012



| Estrategia | Programa | Indicador | Tipo de Indicador | No. | Partida | Colonia | Descripción | Ubicación | FISM | FFM | DIRECTO | T.F.A |
|-------------------------------------------------------------------------------------|-----------------------|------------------------------------------------------------------------------------------------------------------|-------------------|-----|---------|---------------------|---------------------------------------------|------------------------------------------------------------------------------------|-------------------|----------|----------|-------------------|
| Conjuntar las acciones necesarias para el mejoramiento de las vías de comunicación. | Infraestructura vial. | Numero de metros cuadrados de empedrado construido contra el numero de metros cuadrados faltantes en la colonia. | Productividad. | 46 | 6140 | Cerrito Jagüey | Empedrado Zampeado | Calle Vicente Guerrero entre Cuauhtemoc y Camino Antiguo a Tonalá (tramo faltante) | 257,977 | | | 257,977 |
| Conjuntar las acciones necesarias para el mejoramiento de las vías de comunicación. | Infraestructura vial. | Numero de metros cuadrados de empedrado construido contra el numero de metros cuadrados faltantes en la colonia. | Productividad. | 47 | 6140 | Guayabitos | Empedrado Zampeado | Calle Fernando Montes de Oca entre Francisco Villa y Prisciliano Sánchez | 1,485,366 | | | 1,485,366 |
| Conjuntar las acciones necesarias para el mejoramiento de las vías de comunicación. | Infraestructura vial. | Numero de metros cuadrados de empedrado construido contra el numero de metros cuadrados faltantes en la colonia. | Productividad. | 48 | 6140 | Emiliano Zapata | Empedrado en jal y elaboración de banquetas | Varias Calles (Zona Ladrilleros) | 2,195,000 | | | 2,195,000 |
| Conjuntar las acciones necesarias para el mejoramiento de las vías de comunicación. | Infraestructura vial. | Numero de metros cuadrados de empedrado construido contra el numero de metros cuadrados faltantes en la colonia. | Productividad. | 49 | 6140 | Francisco I. Madero | Empedrado Zampeado | Santa Lucia entre Victoriano de la Plaza y Miguel Aleman | 1,761,559 | | | 1,761,559 |
| Total Vialidades: | | | | | | | | | 27,174,524 | - | - | 27,174,524 |




Gobierno Municipal de Tlaquepaque
Comité de Planeación para el Desarrollo Municipal
Programa Operativo Anual 2012



Eje Rector: Desarrollo Sustentable y Servicios.
Mesa de Trabajo: Infraestructura Urbana:

| Estrategia | Programa | Indicador | Tipo de Indicador | No. | Partida | Colonia | Descripción | Ubicación | FISM | FFM | DIRECTO | T.F.A |
|-------------------------------------------------------------------------------------------------------------------------------------------------------------------------------------------------------------------------------------|--------------------------|--------------------------------------------------------------------------|-------------------|-----|---------|--------------------|-----------------------------|-----------|-----------|-----|-----------|------------|
| Garantizar que la participación social se constituya en un componente básico en la gestión de gobierno así como conjuntar esfuerzos para lograr un mayor desarrollo en cada una de las localidades que conforman nuestro municipio. | Participación Ciudadana. | Numero de colonias atendidas contra Número de colonias. | Productividad. | 50 | 6140 | Todo el Municipio. | Trabajando para tu colonia. | | 1,000,000 | - | - | 1,000,000 |
| Garantizar que la participación social se constituya en un componente básico en la gestión de gobierno así como conjuntar esfuerzos para lograr un mayor desarrollo en cada una de las localidades que conforman nuestro municipio. | Participación Ciudadana. | Numero de obras realizadas en el año contra Número de obras programadas. | Productividad. | 51 | 6140 | Todo el Municipio. | Programa Solidarios | | 7,500,000 | - | 2,500,000 | 10,000,000 |



Gobierno Municipal de Tlaquepaque
Comité de Planeación para el Desarrollo Municipal
Programa Operativo Anual 2012




| Estrategia | Programa | Indicador | Tipo de Indicador | No. | Partida | Colonia | Descripción | Ubicación | FISM | FFM | DIRECTO | T.F.A |
|-----------------------------------------------------------------------------------------------------|------------------------------------|----------------------------------------------------------------------|-------------------|-----|---------|--------------------|------------------------------------------------------------------------------------------------------------------------------------------------------------------------------------------------------------|-----------|-------------------|----------|------------------|-------------------|
| Conjuntar las acciones necesarias para el mejoramiento y mantenimiento de las vías de comunicación. | Desazolves y Protección de Cauces. | Numero de canales trabajados contra Numero de canales existentes. | Productividad. | 52 | 6140 | Todo el Municipio. | Obras de Contingencia. (conformación de calles y desazolves); Mejoramiento integral y adecuaciones geométricas y de sentidos viales , en vialidades específicas; desazolves de canales y vasos reguladores | | 3,000,000 | - | - | 3,000,000 |
| Total Infraestructura Urbana: | | | | | | | | | 11,500,000 | - | 2,500,000 | 14,000,000 |

Eje Rector: Desarrollo Sustentable y Servicios.
Mesa de Trabajo: Servicios Públicos:

| Estrategia | Programa | Indicador | Tipo de Indicador | No. | Partida | Colonia | Descripción | Ubicación | FISM | FFM | DIRECTO | T.F.A |
|----------------------------------------------------------------------------------------------------------|-------------------------------------------|------------------------------------------------------------------------------------------------------|-------------------|-----|---------|--------------------|-------------------------|-----------|------|----------|------------------|------------------|
| Establecer los Proyectos necesarios para la conservación de vialidades. | Mantenimiento de Vialidades y Pavimentos. | Numero de Metros cuadrados de vialidades rehabilitadas contra Numero de metros cuadrados dañados. | Productividad. | 53 | 6140 | Todo el Municipio. | Bacheo. | | - | - | 4,500,000 | 4,500,000 |
| Dotar con mayor infraestructura para el abastecimiento de agua potable y con un alto control de calidad. | Agua Potable con Calidad. | Numero de pozos rehabilitados y contra o saneados contra Numero de pozos existentes. | Productividad. | 54 | 6140 | Todo el Municipio. | Mantenimiento de Pozos. | | - | - | 1,000,000 | 1,000,000 |
| Total Servicios Públicos: | | | | | | | | | | - | 5,500,000 | 5,500,000 |

Eje Rector: Desarrollo Sustentable y Servicios.
Mesa de Trabajo: Medio Ambiente:

| Estrategia | Programa | Indicador | Tipo de Indicador | No. | Partida | Colonia | Descripción | Ubicación | FISM | FFM | DIRECTO | T.F.A | |
|----------------------------------------------------------------------------------------------------------------------------------------------------------------------------------------------|-----------------|--------------------------------------------------------------------------------------|-------------------|-----|---------|--------------------|----------------------------------|-----------|------|-----|---------|----------------|----------------|
| Fomentar e incentivar la protección al Medio Ambiente promoviendo el uso racional y el aprovechamiento de los recursos naturales, generando en la población el respeto al entorno ecológico. | Medio Ambiente. | Numero de metros lineales rehabilitados contra Número de metros lineales existentes. | Productividad. | 55 | 3510 | Todo el Municipio. | Mejoramiento del Paisaje Urbano. | | - | - | 500,000 | 500,000 | |
| Total Medio Ambiente: | | | | | | | | | | | - | 500,000 | 500,000 |



Eje 2

Desarrollo y Bienestar Social

Mesas de trabajo:

Salud

Educación

Recreación y Deporte

Bienestar Social

Cultura

PRIMA OPERA FIGLINAE
HOMO

Eje Rector: Desarrollo y Bienestar Social.
Mesa de Trabajo: Salud:

| Estrategia | Programa | Indicador | Tipo de Indicador | No. | Partida | Colonia | Descripción | Ubicación | FISM | FFM | DIRECTO | T.F.A |
|--------------------------------------------------------------------------------------------------------------------------------------------------------------------------------------------|---------------------------|--------------------------------------------------------------------|-------------------|-----|---------|--------------------|----------------------------------------------------|-----------|------|----------------|---------|----------------|
| Establecer acciones de atención, prevención y difusión que permitan acceder a la población a los servicios de salud pública, incrementando los niveles de calidad en la atención ofrecida. | Infraestructura de Salud. | Número de unidades atendidas contra Numero de unidades existentes. | Eficiencia. | 56 | 5310 | Todo el Municipio. | Equipamiento de las Unidades de Servicios Médicos. | | - | 500,000 | - | 500,000 |
| Total Salud: | | | | | | | | | - | 500,000 | - | 500,000 |

Eje Rector: Desarrollo y Bienestar Social.
Mesa de Trabajo: Educación

| Estrategia | Programa | Indicador | Tipo de Indicador | No. | Partida | Colonia | Descripción | Ubicación | FISM | FFM | DIRECTO | T.F.A |
|-------------------------------------------------------------------------------------------------------------------------------------------------------------------------------------------------------|----------------------------|--------------------------------------------------------------------|-------------------|-----|---------|--------------------|----------------------------|-----------|-----------|-----|---------|-----------|
| Apoyar a los estudiantes de nivel básico y medio superior mediante Proyectos que les permitan enfocarse en su desarrollo y formación tratando con esto de disminuir los índices de deserción escolar. | Infraestructura Educativa. | Numero de escuelas atendidas contra Numero de escuelas existentes. | Eficiencia. | 57 | 6140 | Todo el Municipio. | Mantenimiento de Escuelas. | | 3,000,000 | - | - | 3,000,000 |

Gobierno Municipal de Tlaquepaque
Comité de Planeación para el Desarrollo Municipal
Programa Operativo Anual 2012



| Estrategia | Programa | Indicador | Tipo de Indicador | No. | Partida | Colonia | Descripción | Ubicación | FISM | FFM | DIRECTO | T.F.A |
|-------------------------------------------------------------------------------------------------------------------------------------------------------------------------------------------------------|----------------------------------|---------------------------------------------------------------------------|-------------------|-----|---------|----------------------|--------------------------------------------|-----------------------|---------|-----|-----------|-----------|
| Apoyar a los estudiantes de nivel básico y medio superior mediante Proyectos que les permitan enfocarse en su desarrollo y formación tratando con esto de disminuir los índices de deserción escolar. | Infraestructura Educativa. | Numero de escuelas atendidas contra Numero de escuelas existentes. | Eficiencia. | 58 | 6140 | Colonial Tlaquepaque | Obras Complementarias de 2 aulas-guardería | Calle Emilio Carranza | 154,159 | - | - | 154,159 |
| Apoyar a los estudiantes de nivel básico y medio superior mediante Proyectos que les permitan enfocarse en su desarrollo y formación tratando con esto de disminuir los índices de deserción escolar. | Infraestructura Educativa. | Numero de escuelas atendidas contra Numero de escuelas existentes. | Eficiencia. | 59 | 6140 | Todo el Municipio. | Mantenimiento de Escuelas. | | - | - | 1,000,000 | 1,000,000 |
| Apoyar a los estudiantes de nivel básico y medio superior mediante Proyectos que les permitan enfocarse en su desarrollo y formación tratando con esto de disminuir los índices de deserción escolar. | Estímulos a la Educación Básica. | Numero de alumnos beneficiados contra Numero de alumnos que lo requieren. | Eficiencia. | 60 | 4420 | Todo el Municipio. | Primero a la Escuela con Utiles Escolares | | - | - | 1,500,000 | 1,500,000 |
| Apoyar a los estudiantes de nivel básico y medio superior mediante Proyectos que les permitan enfocarse en su desarrollo y formación tratando con esto de disminuir los índices de deserción escolar. | Bienestar para todos | Numero de alumnos beneficiados contra Numero de alumnos que lo requieren. | Eficiencia. | 61 | 4420 | Todo el Municipio. | Becas de Transvales Tlaquepaque Joven | | | | 200,000 | 200,000 |

Gobierno Municipal de Tlaquepaque
Comité de Planeación para el Desarrollo Municipal
Programa Operativo Anual 2012



| Estrategia | Programa | Indicador | Tipo de Indicador | No. | Partida | Colonia | Descripción | Ubicación | FISM | FFM | DIRECTO | T.F.A |
|-------------------------------------------------------------------------------------------------------------------------------------------------------------------------------------------------------|----------------------------------|----------------------------------------------------------------------------------|-------------------|-----|---------|--------------------|--------------------------------|-----------|------------------|-----|------------------|------------------|
| Apoyar a los estudiantes de nivel básico y medio superior mediante Proyectos que les permitan enfocarse en su desarrollo y formación tratando con esto de disminuir los índices de deserción escolar. | Estímulos a la Educación Básica. | Numero de alumnos beneficiados contra Numero de alumnos que lo requieren. | Eficiencia. | 62 | 4420 | Todo el Municipio. | Trabajamos para tu educación. | | - | - | 1,385,100 | 1,385,100 |
| Lograr el desarrollo humano y el bienestar social de los ciudadanos a través de mejores condiciones de igualdad. | Bienestar para todos. | Número de alumnos beneficiados contra Numero de alumnos que lo requieren. | Eficiencia. | 63 | 4420 | Todo el Municipio. | Nos vemos en la Escuela | | - | - | 350,000 | 350,000 |
| Apoyar a los estudiantes de nivel básico y medio superior mediante Proyectos que les permitan enfocarse en su desarrollo y formación tratando con esto de disminuir los índices de deserción escolar. | Infraestructura Educativa. | Número de escuelas beneficiadas contra Número total de primarias en Tlaquepaque. | Eficiencia. | 64 | 4430 | Todo el Municipio. | Programa Escuelas con Calidad. | | | - | 900,000 | 900,000 |
| Total Educación: | | | | | | | | | 3,154,159 | | 5,335,100 | 8,489,259 |

Eje Rector: Desarrollo y Bienestar Social.
Mesa de Trabajo: Recreación y Deporte

| Estrategia | Programa | Indicador | Tipo de Indicador | No. | Partida | Colonia | Descripción | Ubicación | FISM | FFM | DIRECTO | T.F.A |
|------------------------------------------------------------------------------------------------------------------------------------------------------------------------------------------------------------|-----------------------|---------------------------------------------------------------------------------|-------------------|-----|---------|--------------------|-----------------------------|-----------|------|-----|----------------|----------------|
| Fomentar el desarrollo de las actividades físicas y deportivas en el municipio dentro de un concepto de educación integral, aprovechando la infraestructura deportiva e incentivando el talento deportivo. | Educación al Deporte. | Numero de competencias realizadas contra Numero de competencias programadas. | Eficiencia | 65 | 3820 | Todo el Municipio. | Carreras Tradicionales. | | - | - | 200,000 | 200,000 |
| Fomentar el desarrollo de las actividades físicas y deportivas en el municipio dentro de un concepto de educación integral, aprovechando la infraestructura deportiva e incentivando el talento deportivo. | Educación al Deporte. | Numero de competencias realizadas contra Numero de competencias programadas. | Eficiencia | 66 | 3820 | Todo el Municipio. | Torneos varias disciplinas. | | - | - | 100,000 | 100,000 |
| Total Recreación y Deporte: | | | | | | | | | - | - | 300,000 | 300,000 |



Eje Rector: Desarrollo y Bienestar Social.
Mesa de Trabajo: Bienestar Social:

| Estrategia | Programa | Indicador | Tipo de Indicador | No. | Partida | Colonia | Descripción | Ubicación | FISM | FFM | DIRECTO | T.F.A |
|-----------------------------------------------------------------------------------------------------------|-----------------------|--------------------------------------------------------------------------------|-------------------|-----|---------|--------------------|-------------------------------------------------------------|-----------|------|-----|-------------------|-------------------|
| Lograr el desarrollo humano y el bienestar de los ciudadanos a través de mejores condiciones de igualdad. | Bienestar para todos. | Numero de familias beneficiadas contra Numero de familias que lo requieren. | Eficiencia | 67 | 4410 | Todo el Municipio. | Despensas para personas de bajos recursos. | | - | - | 12,000,000 | 12,000,000 |
| Lograr el desarrollo humano y el bienestar de los ciudadanos a través de mejores condiciones de igualdad. | Bienestar para todos. | Numero de familias beneficiadas contra Numero de familias que lo requieren. | Eficiencia | 68 | 4410 | Todo el Municipio. | Alimentación de calidad, de las comunidades mas marginadas. | | - | - | 100,000 | 100,000 |
| Lograr el desarrollo humano y el bienestar de los ciudadanos a través de mejores condiciones de igualdad. | Bienestar para todos. | Numero de personas beneficiadas contra Numero de personas que lo requieren. | Eficiencia | 69 | 4410 | Todo el Municipio. | Apoyo a personas con capacidades diferentes. | | - | - | 300,000 | 300,000 |
| Total Bienestar Social: | | | | | | | | | - | - | 12,400,000 | 12,400,000 |

Eje Rector: Desarrollo y Bienestar Social.
Mesa de Trabajo: Cultura:

| Estrategia | Programa | Indicador | Tipo de Indicador | No. | Partida | Colonia | Descripción | Ubicación | FISM | FFM | DIRECTO | T.F.A |
|--------------------------------------------------------------------------------------------------------------------------------|---------------------|-------------------------------------------------------------------------------------------|-------------------|-----|---------|--------------------|-------------------------|-----------|------|-----|----------------|----------------|
| Realizar acciones que permitan hacer de la cultura una conjunción de esfuerzos para elevar la calidad de vida en el municipio. | Promoción Cultural. | Numero de eventos realizados en el año contra Numero de eventos programados en el año. | Productividad | 70 | 3610 | Todo el Municipio. | Difusión de la Cultura. | | - | - | 100,000 | 100,000 |
| Total Cultura: | | | | | | | | | - | - | 100,000 | 100,000 |

Eje 3

Desarrollo Económico y Competitividad

Mesas de trabajo:

Turismo
Industria y Comercio
Artesanías
Agropecuario

PRIMA OPERA FIGLINAE
HOMO

Eje Rector: Desarrollo Económico y Competitividad.

Mesa de Trabajo: Turismo:

| Estrategia | Programa | Indicador | Tipo de Indicador | No. | Partida | Colonia | Descripción | Ubicación | FISM | FFM | DIRECTO | T.F.A |
|----------------------------------------------------------------------------------------------------------------------------------------------------------------------------------------------------------------------------------------|-------------------------|-----------------------------------------------------------------------------------------|-------------------|-----|---------|--------------------|---------------------------------|-----------|------|-----|----------------|----------------|
| Lograr la mayor participación de los distintos sectores para atraer turistas locales, nacionales e internacionales y desarrollar acciones que contribuyan al mejoramiento de la imagen urbana, con mejores servicios, y más seguridad. | Conociendo Tlaquepaque. | Numero total de visitantes actuales contra Numero total de visitantes del año anterior. | Efectividad. | 71 | 3620 | Todo el Municipio. | Difusión y Promoción Turística. | | - | - | 300,000 | 300,000 |
| Total Turismo: | | | | | | | | | - | - | 300,000 | 300,000 |

Eje Rector: Desarrollo Económico y Competitividad.

Mesa de Trabajo: Industria y Comercio:

| Estrategia | Programa | Indicador | Tipo de Indicador | No. | Partida | Colonia | Descripción | Ubicación | FISM | FFM | DIRECTO | T.F.A |
|--------------------------------------------------------------------------------------------------------------------------------------|-----------------------|-----------------------------------------------------------------------|-------------------|-----|---------|--------------------|--------------------------------------------------------|-----------|------|-----|----------------|----------------|
| Apoyar e impulsar al sector industrial del municipio para lograr una mejora en los procesos productivos, comerciales y de servicios. | Industria y Comercio. | Numero de comercios beneficiados contra el Numero total de comercios. | Efectividad. | 72 | 3620 | Todo el Municipio. | Material promocional digital e impreso de Tlaquepaque. | | - | - | 200,000 | 300,000 |
| Total Industria y Comercio: | | | | | | | | | - | - | 200,000 | 200,000 |

Eje Rector: Desarrollo Económico y Competitividad.
Mesa de Trabajo: Agropecuario:

| Estrategia | Programa | Indicador | Tipo de Indicador | No. | Partida | Colonia | Descripción | Ubicación | FISM | FFM | DIRECTO | T.F.A |
|---------------------------------------------------------------------------------------------------------------------------------------------|--------------------------------------------|-------------------------------------------------------------------------------------------|-------------------|-----|---------|--------------------|---------------------------------------------------|-----------|-----------------|----------|----------|------------------|
| Conformar junto con el sector agrícola las alianzas que permitan mejorar el aprovechamiento de los recursos agroindustriales del municipio. | Infraestructura y Desarrollo Agropecuario. | Numero de metros cuadrados rehabilitados contra el número de metros cuadrados requeridos. | Productividad. | 73 | 6140 | Todo el Municipio. | Rehabilitación y mejoramiento de caminos rurales. | | 1,000,000 | - | - | 1,000,000 |
| Conformar junto con el sector agrícola las alianzas que permitan mejorar el aprovechamiento de los recursos agroindustriales del municipio. | Infraestructura y Desarrollo Agropecuario. | Numero de metros cuadrados rehabilitados contra el número de metros cuadrados requeridos. | Productividad. | 74 | 6140 | Todo el Municipio. | Rehabilitación de drenes parcelarios y pluviales. | | 300,000 | - | - | 300,000 |
| Total Agropecuario: | | | | | | | | | 1,300,00 | - | - | 1,300,000 |

Eje Rector: Desarrollo Económico y Competitividad.
Mesa de Trabajo: Artesanías:

| Estrategia | Programa | Indicador | Tipo de Indicador | No. | Partida | Colonia | Descripción | Ubicación | FISM | FFM | DIRECTO | T.F.A |
|---------------------------------------------------------------------------------------------------------------------------------------------------------------|----------------------------|-------------------------------------------------------------------------------|-------------------|-----|---------|--------------------|------------------------|-----------|----------|----------|----------------|----------------|
| Fortalecer el sector artesanal del municipio de Tlaquepaque como una actividad importante para el desarrollo económico con la participación de los artesanos. | Fortalecimiento Artesanal. | Número de artesanos beneficiados contra Número de artesanos que lo requieren. | Eficiencia. | 75 | 3840 | Todo el Municipio. | Ferias y Exposiciones. | | - | - | 500,000 | 500,000 |
| Total Artesanías: | | | | | | | | | - | - | 500,000 | 500,000 |

Eje 4

Seguridad y Certeza Jurídica

Mesas de trabajo:
Protección Civil
Seguridad Pública



Eje Rector: Desarrollo Institucional y Buen Gobierno.
Mesa de Trabajo: Protección Civil:

| Estrategia | Programa | Indicador | Tipo de Indicador | No. | Partida | Colonia | Descripción | Ubicación | FISM | FFM | DIRECTO | T.F.A |
|------------------------------------------------------------------------------------------------------------------------------------------------------------------------------------------------------------------------------------------------------------------------------------------|-------------------|------------------------------------------------------------------------|-------------------|-----|---------|--------------------|------------------------------------------------|-----------|------|-----------|---------|-----------|
| Consolidar en la ciudadanía una cultura de prevención y autoprotección, y brindar atención a la comunidad de manera rápida y efectiva para su protección ante cualquier tipo de contingencia y la aparición de fenómenos naturales salvaguardando la integridad física de la ciudadanía. | Protección Civil. | Numero de unidades adquiridas contra Numero de unidades requeridas. | Insumos. | 76 | 5410 | Todo el Municipio. | Equipamiento de la Unidad de Protección Civil. | | - | 1,000,000 | - | 1,000,000 |
| Total Protección Civil: | | | | | | | | | - | 1,000,000 | - | 1,000,000 |

Eje Rector: Seguridad y Certeza Jurídica.
Mesa de Trabajo: Seguridad Pública.

| Estrategia | Programa | Indicador | Tipo de Indicador | No. | Partida | Colonia | Descripción | Ubicación | FISM | FFM | DIRECTO | T.F.A |
|----------------------------------------------------------------------------------------------------------------------------------------------------------------------------------------------------------------------------------------------------|------------------------|----------------------------------------------------------------|-------------------|-----|---------|--------------------|-------------|-----------|------|---------|---------|---------|
| Lograr un entorno de seguridad a los habitantes, a través de la prevención, especialización en el manejo de tecnología avanzada, así como en la participación de la ciudadanía en las tareas de seguridad pública en apego a los derechos humanos. | Prevención del Delito. | Total de alumnos capacitados contra total de alumnos inscritos | Eficiencia. | 77 | 3820 | Todo el Municipio. | D.A.R.E. | | - | 350,000 | - | 350,000 |
| Total Seguridad Publica: | | | | | | | | | - | 350,000 | - | 350,000 |



Eje 5

Desarrollo Institucional y Buen Gobierno

Mesa de trabajo:
Desarrollo Institucional



Eje Rector: Desarrollo Institucional y Buen Gobierno.
Mesa de Trabajo: Desarrollo Institucional:

| Estrategia | Programa | Indicador | Tipo de Indicador | No. | Partida | Colonia | Descripción | Ubicación | FISM | FFM | DIRECTO | T.F.A |
|------------------------------------------------------------------------------------------------------------------------------------------------------------------------------------------------------------|---------------------------------------|-----------------------------------------------------------|-------------------|-----|---------|--------------------|-----------------------------------------------|-----------|-------------------|------------------|-------------------|-------------------|
| Tener una estructura organizacional que nos permita una mayor eficiencia de los servidores públicos mediante la capacitación y mejora de procesos para una atención de calidad a los ciudadanos. | Planeación Municipal y Participativa. | Presupuesto destinado contra Presupuesto total del FAISM. | Economía. | 78 | 6140 | Todo el Municipio. | Desarrollo Institucional. | | 1,385,692 | - | - | 1,385,692 |
| Impulsar el desarrollo integral y sustentable del municipio con base a la planeación participativa en las acciones del gobierno a través de la integración de los sectores que conforman nuestra sociedad. | Planeación Municipal y Participativa. | Presupuesto destinado contra Presupuesto total del FAISM. | Economía. | 79 | 6140 | Todo el Municipio. | Aportación a Proyectos Federales y Estatales. | | 8,464,398 | - | - | 8,464,398 |
| Total Desarrollo Institucional: | | | | | | | | | 9,850,090 | - | - | 9,850,090 |
| TOTAL GENERAL: | | | | | | | | | 69,284,598 | 1,850,000 | 27,635,100 | 98,769,698 |

