


Gobierno Municipal de San Pedro Tlaquepaque
Comité de Planeación para el Desarrollo Municipal

Cuadrante de Obras de Infraestructura del FISM- Df / 2

Miercoles 08 de Marzo del 2018

Adjudicación	Colonia	Descripción de la Obra	Ubicación	Techo Financiero Modificado	Pagado	Saldo	X Pagar	Modificación	TMM v2	Metas Programadas					
										CANTIDAD PROGRAMADA	UNIDAD DE MEDIDA	BENEFICIARIOS HOMBRERES	BENEFICIARIOS MUJERES	TOTAL DE BENEFICIARIOS	HOGARES BENEFICIADO
FAISM 15/2017	Las Pomas	Suministro y Colocación de Cisterna de 10,000 Litros	ESCUELA PRIMARIA NICOLÁS BRAVO Clave 14DPR0359W Continuo Tiempo Completo Dirección, Camino Real a Colima S/N (Prolongación Colón) Entre, GIGANTERA Y Parcela C.P. 45590	60,444.00	60,064.99	379.01	-	-379.00	60,065	1.00	PZA	58	62	120	28
FAISM 16/2017	La Duraznera	Rehabilitación de Sistema Eléctrico e Iluminación	OTERO Clave 14DPR40610 Turno Matutino Dirección, Santa Cruz N°205 Entre, 3 Carabelas y Frailes C.P. 45580	120,431.77	119,878.62	1,153.15	-	-1,153.15	119,279	850.00	ML	176	191	367	85
FAISM 17/2017	Artesanos	Rehabilitación de Sistema Eléctrico e Iluminación	ESCUELA PRIMARIA CUAUHTÉMOC Clave 14DPR1577Q Turno Matutino Dirección, Av. De Los Artesanos N° 626 Entre, Del Platero y Del Fundador C.P. 45598	358,727.54	339,374.01	20,353.53	-	-20,353.53	339,374	2,000.00	ML	153	166	319	74
FAISM 18/2017	Jardines de Santa María	Rehabilitación de Sistema Eléctrico e Iluminación	ESCUELA PRIMARIA JOSÉ OSCAR GONZÁLEZ SÁNCHEZ Clave 14DPR3930F Turno Vespertino Dirección, Camichines N°41 Entre, Orquídea y Girasol C.P. 45606	128,191.12	128,088.68	102.44	-	-102.44	128,089	700.00	ML	132	143	275	64
FAISM 19/2017	Brisas de Chapala	Rehabilitación de Sistema Eléctrico e Iluminación	ESCUELA PRIMARIA FEDERAL LAZARO CARDENAS DEL RIO Clave 14DPR32658 Turno Vespertino Dirección, San Jorge N°425 Entre, Nuevo México y Privada San Jorge C.P. 45590	360,741.14	328,751.31	31,989.83	-	-31,989.83	328,751	1,930.00	ML	150	162	312	73
FAISM 20/2017	Las Huertas	Rehabilitación de Sistema Eléctrico e Iluminación	ESCUELA PRIMARIA GREGORIO TORRES QUINTERO Clave 14DPR3160H Turno Vespertino Dirección, Fresa N°11 Entre, Av. Salvador Orozco Loreto y Perón C.P. 45589	365,343.79	364,789.77	554.02	26,475.14	25,921.12	361,265	1,600.00	ML	236	265	491	114



ccion General de PONTICAS PUBLICAS

108 13

Miércoles 08 de Marzo del 2018

Gobierno Municipal de San Pedro Tlaquepaque
Comité de Planeación para el Desarrollo Municipal
Cuadrante de Obras de Infraestructura del FISM- Df / 2

Asignación	Colonia	Descripción de la Obra	Ubicación	Techo Financiero Modificado	Pagado	Saldo	X Pagar	Modificación	TFM V2	Metas Programadas					
										CANTIDAD PROGRAMADA	UNIDAD DE MEDIDA	BENEFICIADOS HOMBRES	BENEFICIADOS MUJERES	TOTAL DE BENEFICIARIOS	HOGARIS BENEFICIADOS
FAISM 21/2017	San Pedro	Rehabilitación de Sistema Eléctrico e Iluminación	ESCUELA PRIMARIA URBANA N°557 NICOLAS BRAVO Clave 14EPR1093L Turno Matutino Direccion, Puerto de Tampico S/N Entre, Poza Rica y Petroleos Mexicanos C.P. 45625	332,923.28	332,808.13	115.15	-	-115.15	332,808	2,100.00	ML	160	173	333	77
FAISM 22/2017	Juan de la Barrera	Rehabilitación de Sistema Eléctrico e Iluminación	ESCUELA PRIMARIA URBANA N°1071 BENITO JUÁREZ Clave 14EPR1524K Turno Matutino Direccion, Santiago de Xicotencatl N°1329 Entre, Churubusco y Chapultepec C.P. 45618	248,552.09	242,278.34	6,273.75	-	-6,273.75	242,278	1,800.00	ML	93	100	193	45
FAISM 23/2017	Fraccionamiento las Liebres	Rehabilitación de Sistema Eléctrico e Iluminación	ESCUELA PRIMARIA EMILIANO ZAPATA Clave 14DPR3511V Turno Matutino Direccion, Paseo de las Garzas Entre, Paseo de las Liebres y Fraccionamiento las Liebres C.P. 45623	392,751.95	390,832.27	1,919.68	-	-1,919.68	390,832	1,600.00	ML	106	114	220	51
FAISM 24/2017	Guadalupe Ejidal	Rehabilitación de Sistema Eléctrico e Iluminación	ESCUELA PRIMARIA EMILIANO ZAPATA Clave 14DPR3335G Turno Matutino Direccion, Juan Diego N°72 Entre, Calpulalpan y Carbonera C.P. 45599	268,986.39	268,986.39	-	-	0.00	268,986	2,000.00	ML	87	95	182	42
FAISM 25/2017	La Mucaelita	Rehabilitación de Sistema Eléctrico e Iluminación	ESCUELA PRIMARIA VALENTÍN GÓMEZ FARIAS Clave 14EPR1523L Turno Matutino Direccion, Santa Cecilia N°737 Entre, Santa Inés y Santa Rosa C.P. 45595	231,370.78	194,962.28	36,508.50	-	-36,508.50	194,962	1,400.00	ML	112	122	234	54



Miércoles 08 de Marzo del 2018

Gobierno Municipal de San Pedro Tlaquepaque
Comité de Planeación para el Desarrollo Municipal

Cuadrante de Obras de Infraestructura del FISM- Df / 2

Asignación	Colonia	Descripción de la Obra	Ubicación	Techo financiero Modificado	Pagado	Saldo	X Pagar	Modificación	TFM v2	Metas Programadas				
										CANTIDAD PROGRAMADA	UNIDAD DE MEDIDA	BENEFICIADOS HOMBRRES	BENEFICIADOS MUJERES	TOTAL DE BENEFICIARIOS
FAISM 26/2017	Plan de Oriente	Rehabilitación de Sistema Eléctrico e Iluminación	ESCUELA PRIMARIA JOSÉ VASCONCELOS Clave 14DDPR35830 Turno Matutino Direccion, San Martin N°80 Entre, Guadalupeana y Santa Cecilia C.P. 45620	189,533.36	187,309.62	2,243.74	-2,243.74	187,310	1,600.00	ML	121	132	253	59
FAISM 27/2017	El Organó	Rehabilitación de Sistema Eléctrico e Iluminación	JARDÍN DE NIÑOS VICENTE SUAREZ Clave 14DDIN0558E Turno Matutino Direccion, Flor S/N Entre, Magnolia y Mirasol C.P. 45588	117,630.54	115,857.13	1,773.41	-1,773.41	115,857	800.00	ML	135	147	282	66
FAISM 28/2017	Toluquilla	Rehabilitación de Sistema Eléctrico e Iluminación	ESCUELA PRIMARIA LAURO BADILO DIAZ Clave 14EPR0774I Turno Matutino Direccion, Gonzalez Gallo N°40 Entre, Hidalgo y Guadalupe Victoria C.P. 45610	294,619.91	278,501.49	16,118.42	-16,118.42	278,501	2,500.00	ML	180	194	374	87
FAISM 29/2017	La Duraznera	Red de Agua Potable	Misioneros entre Indígenas y Mestizos, y Mestizos entre Misioneros y Santa Maria	276,064.44	192,226.60	83,837.84	-83,837.84	192,227	196	ML	44	47	91	21
FAISM 30/2017	La Duraznera	Red de Alcantarillado Sanitario	Misioneros entre Indígenas y Mestizos	323,106.83	292,164.19	30,942.64	-30,942.64	292,164	156	ML	37	41	78	18
FAISM 31/2017	El Campesino y La Micaelita	Red de Alcantarillado Sanitario	Martin Corona entre Francisco Corona y Santa Cruz	1,923,581.84	1,923,561.43	20.41	-20.41	1,923,561	1470	ML	306	331	637	148
FAISM 32/2017	El Campesino	Red de Alcantarillado Sanitario	Francisco Corona Entre Juan de La Barrera y Martin Corona	2,316,959.84	2,275,475.65	41,484.19	-41,484.19	2,275,476	1458	ML	216	235	451	105
FAISM 33/2017	El Vergel	Red de Agua Potable	Clavel entre Gran Duque y Priv. Clavel, Priv. Allende, Priv. Santa Elena y Priv. Clavel entre Clavel y Cerrada	909,544.56	880,578.80	28,965.76	-28,965.76	880,579	662	ML	261	282	543	126
FAISM 34/2017	El Vergel	Red de Agua Potable	Santa Elena entre Sauces y Clavel	164,333.07	164,333.07			164,333	106	ML	21	22	43	10



5

Miércoles 08 de Marzo del 2018

Gobierno Municipal de San Pedro Tlaquepaque
 Comité de Planeación para el Desarrollo Municipal
 Cuadrante de Obras de Infraestructura del FISM- Df / 2

Asignación	Colonia	Descripción de la Obra	Ubicación	Techo financiero Modificado	Pagado	Saldo	X Pagar	Modificación	TFM V2	CANTIDAD PROGRAMADA	UNIDAD DE MEDIDA	BENEFICIARIOS HOMBRES	BENEFICIARIOS MUJERES	TOTAL DE BENEFICIARIOS	HOGARES BENEFICIADOS
FAISM 43/2017	Canal 58	Filtro de ingreso y rehabilitación en área exterior	JARDÍN DE NIÑOS OCTAVIO PAZ T/M CON CLAVE 14EIN0221T Y JEAN PIAGET T/V CON CLAVE 14EIN0947U Dirección, Miramar N°35 Entre Puerto Meliaque y Manzanillo	709,223.15	709,223.14	0.01		-0.01	709,223	63	ML	92	100	192	45
FAISM 44/2017	Arroyo Seco	Mantenimiento de Pozo N°6	Proel. Camino Real a Colima al Cruce con Arroyo de En medio	675,755.08	673,575.52	2,179.56		-2,179.56	673,576	1	POZO	3005	3255	6260	1456
FAISM 45/2017	Fracc. El Sereno	Mantenimiento de Pozo N°26	Proel. Camino Real a Colima al Cruce con Proel. Mariano Otero	733,756.13	733,756.13				733,756	1	POZO	260	281	541	126
FAISM 47/2017	Francisco I. Madero	Agua Potable	Paseo de Buenos Aires, entre Santa Lucía y Limite del Cerro	317,838.70	261,261.65		56,577.05		317,839	177	ML	68	74	142	33
FAISM 48/2017	Francisco I. Madero	Agua Potable	Santa Rosalia entre Calle Julio de Cortazar a Limite del Cerro	252,551.38	216,684.67		35,866.71		252,551	180	ML	49	54	103	24
FAISM 49/2017	Francisco I. Madero	Agua Potable	Fco. Villa Entre Av. Central y Mariano Moreno	366,512.56	109,953.77		256,558.79		366,513	245	ML	64	69	133	31
FAISM 50/2017	Francisco I. Madero	Alcantarillado Sanitario	Paseo de Buenos Aires entre Santa Lucía y Limite del Cerro	377,714.01	338,348.44		39,365.57		377,714	207	ML	49	54	103	24
FAISM 51/2017	Francisco I. Madero	Alcantarillado Sanitario	Santa Rosalia entre Calle Julio de Cortazar a Limite del Cerro	917,334.75	648,409.67		268,925.08		917,335	179	ML	68	74	142	33
FAISM 52/2017	Francisco I. Madero	Alcantarillado Sanitario	Fco. Villa Entre Av. Central y Mariano Moreno	670,830.51	201,249.15		469,581.36		670,831	227	ML	64	69	133	31
CANCELADA	Francisco I. Madero	Alcantarillado Sanitario	Santa Eduwiges entre Victoriano de la Plaza y Carlos Ma. Moyano							127	ML	89	96	185	43
CANCELADA	Francisco I. Madero	Alcantarillado Sanitario	Julio de Cortazar entre Santa Rosalia y Santa Eduwiges							111	ML	35	38	73	17
FAISM 55/2017	Santa Maria Tequexpan	Alcantarillado Sanitario	Comonfort, 283.00 ml hacia el Sur-Oeste de Independencia	596,338.14	596,338.14		96,000.00	96,000.00	692,338	277	ML	99	108	207	48
FAISM 56/2017	Lomas del Cuatro	Alcantarillado Sanitario	Rosaura Zapata entre Priv. Silva Romero y Chula Vista	241,989.95	232,330.95	9,659.00		-9,659.00	241,989	84	ML	73	187	360	84
FAISM 57/2017	La Gigantera	Red de Agua Potable	Ojo de Agua entre 20 de Noviembre y Callejon la Gigantera, Camino a la Arboleda de Ojo de Agua a 130 ml Hacia el Poniente; y varias calles mas (ver proyecto y planos)	635,891.40	515,402.26	120,489.14		-120,489.14	515,402	649	ML	142	154	296	69

TLAQUEPAQUE
SECRETARIA
DEL AYUNTAMIENTO

Metas Programadas

5

Miércoles 08 de Marzo del 2018

Gobierno Municipal de San Pedro Tlaquepaque
Comité de Planeación para el Desarrollo Municipal
Cuadrante de Obras de Infraestructura del FSM- Df / 2

Asignación	Colonia	Descripción de la Obra	Ubicación	Techo Financiero Modificado	Pagado	Saldo	X Pagar	Modificación	TFM v2	Metas Programadas					
										CANTIDAD PROGRAMADA	UNIDAD DE MEDIDA	BENEFICIADOS HOMBRRES	BENEFICIADOS MUJERES	TOTAL DE BENEFICIARIOS	HOGARES BENEFICIADOS
FAISM 58/2017	Nueva Santa Maria	Colector Sanitario	San Jose entre Santa Isabel y 37 20 ML. Hacia el Poniente; Arroyo entre San Jose y San Odilon	954,501.01	286,350.30		668,150.71		954,501	214	ML	33	36	69	16
FAISM 59/2017	San Martin de las Flores de Abajo (plan del sur)	Red de Alcantarillado Sanitario	Priv. Jesus Garcia entre Priv. Sin Nombre y Calle Cerrada; Priv. Sin Nombre y Priv. Limon Entre Priv. Jesus Garcia y Lazaro Cardenas	1,999,588.13	1,787,258.24		212,329.89		1,999,588	872	ML	196	212	408	95
FAISM 60/2017	Canal 58 y Portillo Lopez	Colector Pluvial	Azuena entre Jacarandas y Priv. Azucena	2,085,791.37	1,946,528.75	139,262.62		-139,262.62	1,946,529	267	ML	103	112	215	50
FAISM 61/2017	Canal 58	Agua Potable	Azuena entre Priv. Azucena y Rincon de Guayabitos	205,283.73	190,543.27	14,740.46		-14,740.46	190,543	79	ML	29	31	60	14
FAISM 62/2017	Alfredo Barba	Red de Agua Potable	Del Prado de 16 de Septiembre Hasta Fco. Villa; Romero de 16 de Septiembre hasta Priv. Jesus Garcia; Priv. Magnolia; Priv. Jesus Garcia entre Romero y del Prado; Priv. Prados, Priv. Linda Vista entre limite del Cerro y del Prado	1,178,013.83	981,745.24		196,268.59		1,178,014	657	ML	196	212	408	95
FAISM 63/2017	San Martin de las Flores de Abajo	Red de Alcantarillado Sanitario	Francisco I. Madero entre 5 de Mayo y 2 de Abril; 2 de Abril entre Francisco I. Madero y 99 30 ML. hacia el Sur	1,289,857.55	986,257.92		372,587.50	68,987.87	1,359,245	299	ML	38	35	73	17
FAISM 64/2017	La Duraznera	Alcantarillado Sanitario	Biblia entre Criollos e Hidalgo	748,585.24	224,575.57		524,009.67		748,585	196	ML	81	87	168	39
FAISM 01/2017	Lomas del Cuatro	Red de Alcantarillado Sanitario	Privada Gavilanes entre Rosaura Zapata a Lázaro Cardenas.	577,200.64	577,200.63		63,740.53	63,740.53	640,941	206	ML	99	103	202	4
FAISM 02/2017	Lomas del Cuatro	Red de Agua Potable	Privada Loma Verde entre Loma Verde a Av. Via Manzanillo.	518,443.03	518,443.04		26,924.92	26,924.92	545,368	269	ML	99	104	203	41
FAISM 03/2017	Nueva Santa Maria	Construcción de Linea de Agua Potable	Calle José Figueroa entre San Odilon y San Carlos	133,593.64	46,078.09		107,515.55		133,594	46.00	ML	27	29	56	13



9

Miércoles 08 de Marzo del 2018

Gobierno Municipal de San Pedro Tlaquepaque
 Comité de Planeación para el Desarrollo Municipal
 Cuadrante de Obras de Infraestructura del FISM- Df / 2

Adjudicación	Colonia	Descripción de la Obra	Ubicación	Techo Financiero Modificado	Pagado	Saldo	X Pagar	Modificación	TFM v2	Metas Programadas					
										CANTIDAD PROGRAMADA	UNIDAD DE MEDIDA	BENEFICIARIOS HOMBRES	BENEFICIARIOS MUJERES	TOTAL DE BENEFICIARIOS	HOGARES BENEFICIADOS
FAISM 04/2017	Nueva Santa Maria	Construcción de Drenaje Sanitario	Calle San Odilon entre Jose Figueroa y el Arroyo; El Arroyo entre San Odilon y Francisco Villa San Carlos, Francisco Villa entre Guadalupe Victoria y El Arroyo- San Carlos	1,464,854.50	976,121.21		488,733.29		1,464,855	199.00	ML	56	60	116	27
FAISM 05/2017	Nueva Santa Maria	Construcción de Drenaje Pluvial	San Odilon entre Arroyo y Jose Figueroa; El Arroyo entre Francisco Villa- San Carlos y San Odilon	1,837,214.60	551,164.38		1,286,050.22		1,837,215	68.00	ML	48	31	99	23
FAISM 06/2017	Nueva Santa Maria	Construcción de Pavimento de Empedrado Zarpado	San Odilon entre Jose Figueroa y San Isidro; Jose Figueroa entre San Odilon y San Carlos; El Arroyo entre San Odilon Francisco Villa; San Carlos- Crucero de Francisco Villa San Carlos- Lazaro Cardenas	1,271,121.48	381,336.43		889,785.05		1,271,123	913.00	M2	67	72	139	32
FAISM 07/2017	Nueva Santa Maria	Construcción de Banquetas	Calle San Odilon entre Jose Figueroa y San Isidro; Jose Figueroa entre San Odilon y San Carlos el Arroyo entre San Odilon y Francisco Villa- San Carlos; Crucero de Francisco Villa y San Carlos- Lazaro Cardenas.	990,673.99	295,207.20		665,471.79		990,674	1,386.00	M2	66	72	138	32
FAISM 08/2017	Nueva Santa Maria	Equipamiento con Señalética Horizontal y Vertical	San Odilon entre Jose Figueroa y San Isidro; Jose Figueroa entre San Odilon y San Carlos, el Arroyo entre San Odilon y Francisco Villa; San Carlos- Crucero de Francisco Villa, San Carlos- Lazaro Cardenas	76,475.71			76,475.71		76,476	46.00	PZ	66	72	138	32
FAISM 41/2017	Salvador Portillo Lopez	Rehabilitación del Sistema Eléctrico	SECUNDARIA TECNICA N°80 Clave 14DST0080N Turno Matutino y Vespertino Direccion, calle Rosal N°515 Entre, Tamahua y calle Rancho las Espuelas C.P. 45580	971,292.63	971,278.98	13.65		-13.65	971,292	3,800.00	ML	395	428	823	191



Handwritten signatures and initials are present at the bottom of the page, including a large signature on the left and another on the right.

Miércoles 08 de Marzo del 2018

Gobierno Municipal de San Pedro Tlaquepaque
Comité de Planeación para el Desarrollo Municipal
Cuadrante de Obras de Infraestructura del FISM- Df / 2

Aprobación	Colonia	Descripción de la Obra	Ubicación	Techo Financiero Modificado	Pagado	Saldo	X Pagar	Modificación	TMM V2	Metas Programadas					
										CANTIDAD PROGRAMADA	UNIDAD DE MEDIDA	BENEFICIARIOS HOMBRERES	BENEFICIARIOS MUJERES	TOTAL DE BENEFICIARIOS	HOGARES BENEFICIADOS
FAISM 4/2/2017	Santa María Teaquepan	Rehabilitación del Sistema Eléctrico	ESCUELA PRIMARIA MIGUEL HIDALGO Y COSTILLA Clave 140PR10971 Turno Matutino Direccion, Saragoza N°127 Entre, Arenal y de la Calzada C.P. 45601	177,586.56	177,512.21	74.35		-74.35	177,512	850.00	ML	132	147	279	64
	Todo el Municipio	PRODIM 2%	Varias	1,373,688.00	337,157.05	1,036,530.95	691,061.64	-1,036,530.95	337,157	2,083.00	M2	122	132	254	59
FAISM 09/2/2017	Francisco I. Madero	Pavimento de Empedrado Zampeado	Calle 10 de Mayo Entre Av. Central y 20 de Noviembre	1,495,395.34	803,411.70		691,061.64		1,495,395	2,083.00	M2	122	132	254	59
FAISM 10/2/2017	Francisco I. Madero	Banquetas	Calle 10 de Mayo Entre Av. Central y 20 de Noviembre	3,727,525.81	1,415,503.65		2,312,022.16		3,727,526	1,084.00	M2	122	132	254	59
FAISM 11/2/2017	Francisco I. Madero	Equipamiento con Señalética	Calle 10 de Mayo Entre Av. Central y 20 de Noviembre	65,218.31			65,218.31		65,218	22.00	P2	122	132	254	59
FAISM 12/2/2017	Francisco I. Madero	Agua Potable	Calle 10 de Mayo Entre Av. Central y 20 de Noviembre	486,864.00	292,242.95		194,621.05		486,864	372.00	ML	122	132	254	59
FAISM 13/2/2017	Francisco I. Madero	Drenaje Sanitario	Calle 10 de Mayo Entre Av. Central y 20 de Noviembre	1,161,618.90	875,304.40		286,314.50		1,161,618	403.00	MA	122	132	254	59

Miércoles 08 de Marzo del 2018


Gobierno Municipal de San Pedro Tiaquepaque
Comité de Planeación para el Desarrollo Municipal
Cuadrante de Obras de Infraestructura del FISM- Df / 2

Asignación	Colonia	Descripción de la Obra	Ubicación	Techo Financiero Modificado	Pagado	Salido	X Pagar	Modificación	TFM V2	Metas Programadas					
										CANTIDAD PROGRAMADA	UNIDAD DE MEDIDA	BENEFICIARIOS HOMBRES	BENEFICIARIOS MUJERES	TOTAL DE BENEFICIARIOS	HOGARES BENEFICIADOS
FAISM 14/2017	Francisco I Madero	Electrificación de Baja y Media Tension con Alumbrado Publico	Calle 10 de Mayo Entre 8 de Julio y Av. Central y Av. Central entre 10 de Mayo y 12 de Diciembre	562,382.38	168,714.71		393,667.67		562,382	12.00	PZ	122	132	254	59
FAISM 35/2017	Santa Anita	Mantenimiento de Pozo No. 1	Calle 5 de Mayo entre Federacion y Matamoros.	654,637.11	654,637.11				654,637	1.00	POZO	9815	10632	20447	4755
FAISM 36/2017	Mirador Juan Aras	Mantenimiento de Pozo No. 3	Calle 5 de Mayo 537 entre Francisco y Sevilla.	516,790.30	516,790.28	0.02		-0.02	516,790	1.00	POZO	9815	10632	20447	4755
FAISM 37/2017	Jardines de Miraflores	Mantenimiento de Pozo No. 9	Los Pinos entre Sauces.	359,423.78	359,423.78			0.00	359,424	1.00	POZO	3104	3362	6466	1504
FAISM 38/2017	Fracc. España	Mantenimiento de Pozo No. 18	Calle Virgen de la Candelaria entre Sevilla y Madrid	899,016.83	899,016.83			0.00	899,017	1.00	POZO	9815	10632	20447	4755
FAISM 39/2017	San Juan Zona 1	Red de Agua Potable	Plutarco Elias Calles entre Av. San Juan y Rocio; Tabachines, entre Plutarco Elias Calles y Cerrada, y Rocio, entre Plutarco Elias Calles y Cerrada.	1,195,217.29	942,553.26	253,164.03		659,64.03	942,553	597.00	ML	35	38	73	17
FAISM 40/2017	San Juan Zona 2	Red de Agua Potable	Calle Lindero, entre calle sin nombre y Dallas; Tulipan, entre Rocio y Libertad; Ricardo Palmerin, entre Arroyo y Joaquin Amaro; Las Flores, entre Arroyo y Joaquin Amaro; Esparza, entre Arroyo y Joaquin Amaro; calle sin nombre, entre camino a la Cofradia y Lindero; Joaquin Amaro, entre camino a la Cofradia y Rio Colorado; Fresno entre Camino a la Cofradia y Tulipan; Tulipanes, entre Lindero y Tulipan; Libertad, entre Lindero y Tulipan.	3,748,246.02	3,709,177.89		605,068.14	566,000.00	4,314,246	2,363.00	ML	140	152	292	68
FAISM 65/2017	Tateposco	Construccion de Linea de Agua Potable	Calle Alfarenas entre Manuel M. Dieguez y Gomez Farias	252,339.57	198,871.25	53,468.32		-53,468.32	198,871	180.00	ML	25	25	48	11

Miércoles 08 de Marzo del 2018

Gobierno Municipal de San Pedro Tlaquepaque
Comité de Planeación para el Desarrollo Municipal
Cuadrante de Obras de Infraestructura del FISM- Df / 2

Asignación	Colonia	Descripción de la Obra	Ubicación	Techo Financiero Modificado	Pagado	Saldo	X Pagar	Modificación	TFM v2	Metas Programadas					
										CANTIDAD PROGRAMADA	UNIDAD DE MEDIDA	BENEFICIADOS HOMBRES	BENEFICIADOS MUJERES	TOTAL DE BENEFICIARIOS	HOGARE BENEFICIALES
FAISM 66/2017	Tateposco	Construcción de Línea de Alcantarillado Sanitario	Alfarrerías entre Gomez Farias y Aldama, Alfarrerías de Aldama 69.90 ml. Hacia el Oriente	754,179.00	553,379.44	200,799.56		-200,799.56	553,379	249.00	ML	69	74	143	33
FAISM 67/2017	Francisco I. Madero	Construcción de Línea de Alcantarillado Sanitario	Venustiano Carranza del Limite del Cerro 149.50 ML. Hacia el Poniente	925,262.50	845,399.39		79,863.11	0.00	925,263	150	ML	62	68	130	30
FAISM 68/2017	Tateposco	Construcción de Red de Alcantarillado Sanitario	Gomez Farias de Pedro Moreno 60.00 ML Hacia el Norte; Pedro Moreno entre Gomez Farias y Juarez	936,764.83	281,029.45		655,735.38	0.00	936,765	287	ML	118	127	245	57
FAISM 69/2017	Las Liebres	Construcción de Red de Alcantarillado Sanitario	Miguel Hidalgo entre Privada Huerta y Calle A; Privada Huerta entre Miguel Hidalgo y Galeana; Galeana entre Privada Huerta y Calle A; Calle A entre Miguel Hidalgo y Galeana; Calle de Galeana 60.00ML Hacia el Oriente	483,265.25	483,265.24	0.01			483,265	357	ML	81	87	168	39
FAISM 71/2017	El Vergelito	Construcción de línea de Alcantarillado Sanitario	Privada Rio Panama entre Rio Grande y el Arroyo	527,198.56	158,159.57		369,038.99	0.00	527,199	108	ML	39	43	82	19
FAISM 72/2017	Las Liebres	Construcción de Línea de Agua Potable	10 de Abril entre Tranquilino Fierro y Calle Sin Nombre, Calle Sin Nombre entre Tranquilino Fierro y 50 ml Hacia el Oriente	250,118.62	75,035.59		175,083.03	0.00	250,118	166	ML	39	43	82	19
FAISM 73/2017	San Martin de Las Flores de Abajo	Construcción de línea de Agua Potable	San Francisco entre Libertad y Porvenir	267,509.27	80,252.78		187,256.49		267,509	248	ML	46	49	95	22
FAISM 74/2017	Guayabitos	Construcción de línea de Agua Potable	Rincon de Guayabitos de Puerto Melique 89.00 ML Hacia el Oriente	190,982.38	190,982.38		50,886.56	50,886.56	241,869	96	ML	46	49	95	22
FAISM 75/2017	La Duraznera	Construcción de línea de Agua Potable	Las Trés Carabelas entre Evangelio y Final de la Misma	193,406.08	58,021.82		135,384.26		193,406	75	ML	12	14	26	6



[Handwritten signatures and initials]

Miércoles 08 de Marzo del 2018

Gobierno Municipal de San Pedro Tlaquepaque
Comité de Planeación para el Desarrollo Municipal
Cuadrante de Obras de Infraestructura del FISM- DF / 2

Metas Programadas

Asignación	Colonia	Descripción de la Obra	Ubicación	Techo Financiero Modificado	Pagado	Saldo	X Pagar	Modificación	TFM V2	CANTIDAD PROGRAMADA	UNIDAD DE MEDIDA	BENEFICIADOS HOMBRRES	BENEFICIADOS MUJERES	TOTAL DE BENEFICIARIOS	HOGARES BENEFICIADOS
FAISM 76/2017	Guayabitos	Pavimento de Empedrado Zapateado e Infraestructura y Equipamiento Público para el acceso y el Apoyo de las Personas con Discapacidad; Instalación de Tomas de Agua Potable	Mallinche entre Vicente Suarez y Agustín Melgar	301,175.23	90,352.57		210,822.66		301,175	103	M2	14	16	30	7
FAISM 77/2017	Tateposco	Construcción de Red de Alcantarillado Sanitario	Privada Pedro Moreno entre Pedro Moreno y Privada Niños Heroes, Privada Niños Heroes entre Privada Pedro Moreno y Manuel M. Dieguez y Juarez	734,593.51	220,378.05		514,215.46		734,594	383	ML	89	96	185	43
FAISM 78/2017	Las Huertas	Construcción de Red de Alcantarillado Sanitario	Sandia entre Azucena y Zapote, Sandia entre Zapote y 65.10ML al Poniente; Azucena entre Sandia y Privada Azucena; Privada Azucena y 39.10 ML. Hacia el Sur; Privada Azucena entre Azucena y 68.20 ML Hacia el Oriente	1,009,304.33	85,201.48		924,102.85		1,009,304	361	ML	140	152	292	68
FAISM 79/2017	La Duraznera	Construcción de Red de Alcantarillado Sanitario	Españoles entre Río de la Plata y Privada Sin Nombre; Privada Sin Nombre entre Españoles y las Vías	256,563.93	76,969.18		179,594.75		256,564	198	ML	46	49	95	22
FAISM 80/2017	Las Huertas	Construcción de Línea de Agua Potable	Privada Piña entre Piña y Guayaba	228,691.51	207,574.10	21,117.41		-21,117.41	207,574	135	ML	36	38	74	17
FAISM 81/2017	Canal 58	Construcción de Línea de Agua Potable	Puerto Melaque entre Privada Puerto Melaque y Rincon de Guayabitos; Cda. Puerto Melaque entre Puerto Melaque y Calle Cerrada	227,733.94	227,733.94				227,734	135	ML	64	70	134	31
FAISM 82/2017	La Calerilla	Mantenimiento Pozo num 5	Calle Miguel Aleman y Allende	620,803.14	441,674.31		179,128.83		620,803	1	Pozo	791	856	1647	383
FAISM 83/2017	Santa Anita	Mantenimiento Pozo num 4	Calle Ramón Corona y Camino Real a Colima	1,018,790.87	792,734.48		226,056.39		1,018,791	1	Pozo	5933	6428	12361	2875
FAISM 84/2017	El Organero	Construcción de línea de Agua Potable	Calle Tulipan, entre Magnolia y Tomas Verdes.	253,919.20	76,175.76		177,743.44		253,919	187	ML	23	24	47	11
FAISM 85/2017	Guayabitos	Construcción de colector Pluvial	Calle Juan de la Barrera de Vidrio 41 ml hacia el Norte; Vidrio entre Agustín Melgar y Juan de la Barrera; Agustín Melgar entre Vidrio y Papel.	1,276,869.32	1,141,975.38	10 de 13	134,893.94		1,276,869	193	ML	4431	4475	8606	2001



Gobierno Municipal de San Pedro Tlaquepaque
Comité de Planeación para el Desarrollo Municipal
Cuadrante de Obras de Infraestructura del FISM- DF / 2


Aguerdón	Colonia	Descripción de la Obra	Ubicación	Techo Financiero Modificado	Pagado	Saldo	X Pagar	Modificación	TFM v2	Metas Programadas					
										CANTIDAD PROGRAMADA	UNIDAD DE MEDIDA	BENEFICIADOS HOMBRES	BENEFICIADOS MUJERES	TOTAL DE BENEFICIARIOS	HOGARES BENEFICIADOS
FAISM 86/2017	Plan de Oriente	Construcción de Red de Agua Potable	Priv. Mirador entre Cuatro Caminos y Madero; Pipila entre Mirador y Estrella; Estrella entre Privada sin Nombre 2 y Pipila; Privada sin Nombre 2 entre Estrella y Cerrada; Privada sin Nombre 1 entre Pipila y Cerrada.	521,212.93	444,179.98	-	77,032.95	-	521,213	540	ML	122	132	254	59
FAISM 87/2017	El Organo	Construcción de Red de Agua Potable	Olivos entre Mirasol y Magnolias; Mirasol entre Olivos y Azalea	366,184.72	109,855.42	-	256,329.30	-	366,185	283	ML	43	47	90	21
FAISM 88/2017	El Organo	Construcción de Red de Agua Potable	Mirasol entre Olivos y Crisantemos	87,143.36	-	-	87,143.36	-	87,143	60	ML	21	22	43	10
FAISM 89/2017	El Trapatio	Construcción de Red de Agua Potable	Bugambilias entre Lomas Verdes y Priv. Sin Nombre; Bugambilias de Privada sin Nombre 75 ML hacia la Carretera a Chapala - Guadaluajara (Lado Oriente) Privada sin Nombre entre Bugambilias y Calle Cerrada.	375,297.54	112,589.26	-	262,708.28	-	375,298	212	ML	29	31	60	14
FAISM 90/2017	San Sebastianito	Construcción de Red de Agua Potable con Descargas Domiciliares	Antiguo Camino a Tlajomulco entre 20 de Noviembre y Priv. Robles; Antiguo Camino a Tlajomulco de Priv. Robles 28 ML Hacia el Sur.	564,757.31	564,208.41	548.90	-	-548.90	564,208	516	ML	77	83	160	37
FAISM 92/2017	Francisco Silva Romero	Construcción de línea de Agua Potable	Bandera entre Independencia y Asamblea	2,008,774.00	2,008,773.75	0.25	-	-0.25	2,008,774	1116	ML	211	228	439	102
FAISM 91/2017	El Organo	Construcción de Red de Agua Potable	Gladiola entre Lomas Verdes y Alcatraz; Calle sin Nombre entre Lomas Verdes y Gladiola; Gallo y Dalias entre Lomas Verdes y Flor; Privada Lomas Verdes entre Lomas Verdes y Calle Cerrada.	822,505.30	721,930.49	-	100,574.81	-	822,505	581	ML	149	166	315	72
FAISM 93/2017	San Martin de las Flores de Abajo	Construcción de Cinco Bocas de Tormenta	Distribuidas en la Calle Galeana entre Abasolo y Cerrada hacia el Sur	468,203.84	140,461.15	-	327,742.69	-	468,204	5	PZA	227	246	473	110
FAISM 94/2017	San Martin de las Flores de Abajo	Construcción de Línea de Alcantarillado Sanitario	Calle Galeana entre Privada Francisco Villa y Cerrada hacia el Sur	1,717,177.13	515,153.14	-	1,202,023.99	-	1,717,177	545	ML	144	123	267	55



Miércoles 08 de Marzo del 2018

Gobierno Municipal de San Pedro Tlaquepaque
Comité de Planeación para el Desarrollo Municipal
Cuadrante de Obras de Infraestructura del FISM- Df / 2

Asignación	Colonia	Descripción de la Obra	Ubicación	Techo Financiero Modificado	Pagado	Salido	X Pagar	Modificación	TFM V2	Metas Programadas					
										CANTIDAD PROGRAMADA	UNIDAD DE MEDIDA	BENEFICIADOS HOMBRRES	BENEFICIADOS MUJERES	TOTAL DE BENEFICIARIOS	HOGARES BENEFICIADOS
FAISM 95/2017	Las Liebres	Construcción de Red de Agua Potable	Calle Tranquilino Fierros entre Calle Sin Nombre y Paseo de las Liebres, 10 de Abril entre Paseo de las Mariposas y Tranquilino Fierros; Benito Juárez y Niños Heroes entre Santo Toribio Romo y Privada Santo Toribio; Niños Heroes de Privada Santo Toribio 58 ml Hacia el Oriente; Santo Toribio Romo y Privada Santo Toribio entre Niños Heroes y Benito Juárez.	667,984.75	200,395.43		467,589.32		667,985	525	ML	64	69	133	31
FAISM 96/2017	Las Liebres	Construcción de Red de Alcantarillado Sanitario	Calle Santo Toribio entre Niños Heroes y Privada Sin Nombre entre Santo Toribio y Priv. Santo Toribio Priv. Santo Toribio entre Niños Heroes y Calle Cerrada hacia el Sur; Niños Heroes entre Paseo de las Mariposas y Priv. Santo Toribio, 10 de Abril entre Tranquilino Fierros y Paseo de las Mariposas; Paseo de las Mariposas entre 10 de Abril y Paseo de los Mapaches.	1,372,338.97	411,701.69		960,637.28		1,372,339	801	ML	105	114	219	51
FAISM 97/2017	Salvador Portillo López	Construcción de Borda Perimetral (Rehabilitación de 53 ml de Borda Perimetral Dañada)	ESCUELA SECUNDARIA TECNICA 80 Clave 14DST00080N Calle Rosal # 515	211,261.52	211,228.10	33.42		-33.42	211,228	53	ML	524	546	1070	214
FAISM 98/2017	Santibañez	Construcción de Red de Agua Potable	Calle Niños Heroes, entre Independencia y Plutarco Elías Calles; Hernan Cortes entre Benito Juárez y 56 ML. Hacia Cerrada, Hornos entre Lazaro Cardenas y 82 ML. Hacia Hilario Reyes, Lazaro Cardenas entre Hornos y Av. San Juan; Diaz Ordaz entre Niños Heroes y 68 ML. Hacia Av. San Juan; Priv. Niños Heroes y Benito Juárez entre Niños Heroes y Hernan Cortes; Hilario Reyes entre Hernan Cortes y Cerrada	1,225,458.75	367,637.63		857,821.12		1,225,459	506	ML	114	123	237	55



Miércoles 08 de Marzo del 2018

Gobierno Municipal de San Pedro Tlaquepaque
Comité de Planeación para el Desarrollo Municipal
Cuadrante de Obras de Infraestructura del FISM- Df / 2

Asignación	Colonia	Descripción de la Obra	Ubicación	Techo Financiero Modificado	Pagado	Saldo	X Pagar	Modificación	TFM v2	Metas Programadas					
										CANTIDAD PROGRAMADA	UNIDAD DE MEDIDA	BENEFICIARIOS HOMBR	BENEFICIARIOS MUJERES	TOTAL DE BENEFICIARIOS	HOGARES BENEFICIAD
FAISM 99/2017	Santibañez	Construcción de Red de Agua Potable	Calle Independencia entre Niños Heroes y Calle sin Nombre, Priv. Veracruz entre Niños Heroes y Cerrada, Pino Suarez entre Niños Heroes y Tabachines, Reforma y Tabachines entre Niños Heroes y Plutarco Elias Calles.	704,236.48	211,270.94		492,965.54	1,730,136.00	704,236	816	ML	31	34	65	15
100/2017	Lopez Cotilla	Relocalización con perforación y equipamiento de Pozo para el Suministro de Agua Potable	En las inmediaciones de la Plaza Principal de Lopez Cotilla	70,409,203	49,024,738	2,156,263	21,856,799	472,334.00	70,881,537						

Gobierno Municipal de San Pedro Tlaquepaque
TLAQUEPAQUE
SECRETARÍA DEL AYUNTAMIENTO

El suscrito **MTRO. JOSÉ LUIS SALAZAR MARTÍNEZ**, Secretario del Ayuntamiento de San Pedro Tlaquepaque, Jalisco, en ejercicio de mis funciones y con fundamento en el artículo 63 de la Ley del Gobierno y de la Administración Pública Municipal del Estado de Jalisco; Hago Constar y -----

-----**CERTIFICO**-----

Que las presentes copias fotostáticas, son copias de las copias en 13 (Trece) fojas útiles, que tuve a la vista para hacer el cotejo correspondiente, que obran en los archivos de la **DIRECCION DE POLITICAS PUBLICAS**, en San Pedro Tlaquepaque Jalisco a 12 (Doce) días del mes de Marzo de 2018 Dos mil Dieciocho -----

ATENTAMENTE:



Gobierno de
TLAQUEPAQUE
SECRETARÍA
AYUNTAMIENTO

MTRO. JOSÉ LUIS SALAZAR MARTÍNEZ
SECRETARIO DEL AYUNTAMIENTO

JLSM/edith*