



**FRACCIONAMIENTO:
268 HACIENDA
SAN MARTIN**

COLINDANCIAS:

NORTE 045 EMILIANO
ZAPATA








ESTE 045 EMILIANO
ZAPATA

SUR CANAL

OESTE 049 PLAN
DE ORIENTE

SIMBOLOGIA

-  Traza Urbana
-  Parques Industriales
-  Limite de Secciones
-  Limite de Fraccionamiento
-  Limite Municipal
-  Vías del Ferrocarril
-  Parques
-  Camellon
-  Canal
-  Presa

-  Palacio Gobierno
-  Plaza
-  Templo
-  Hospital
-  Cementerio
-  Mercado
-  Plaza Toros
-  Tanque

N



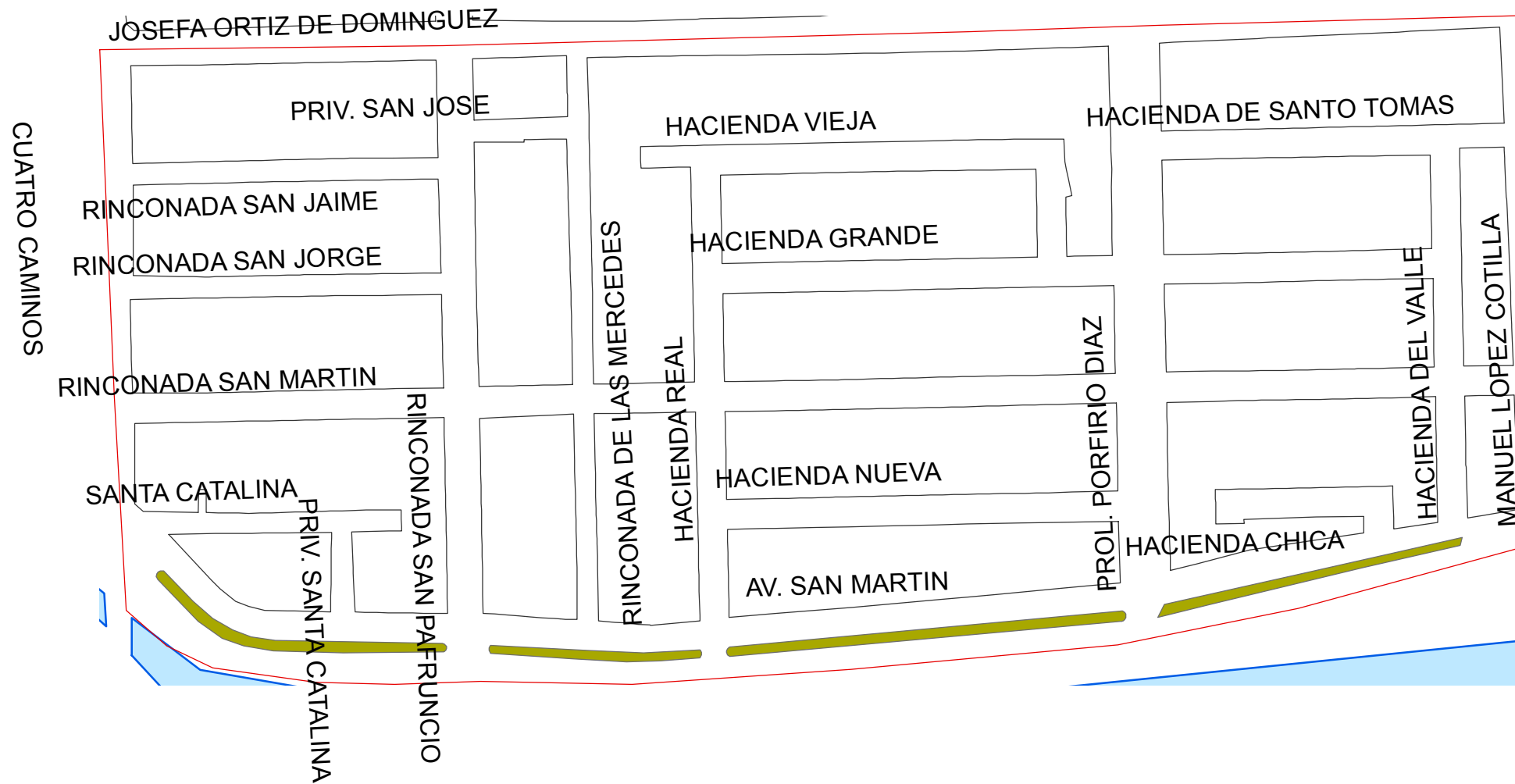
D.G.

POLITICAS PUBLICAS

045

045

049



CANAL