

INVERDESARROLLOS INMOBILIARIOS S.A. DE C.V.
AV. CAMINO AL ITESO No. 8650, INT. B4A, COL. SANTA MARIA TEQUEPEXPAN.
PROPIETARIO
ALFREDO CUEVA DE ANDA
REPRESENTANTE LEGAL
P R E S E N T E:

Con relación a la Acción Urbanística de tipo Privada denominada "PAISAJES DEL TESORO" ETAPA 6, se emite el presente **DICTAMEN TECNICO** de:

**LICENCIA DE URBANIZACION Y AUTORIZACION
DEL PROYECTO DEFINITIVO DE URBANIZACION**

NO. DE EXPEDIENTE:	098 TLQ 2-14 U/2015 026 Y 027
USO APROBADO:	HABITACIONAL UNIFAMILIAR DENSIDAD ALTA (H4-U) HABITACIONAL PLURIFAMILIAR VERTICAL DENSIDAD ALTA (H4-V)
LOCALIZACION:	AV. PAISAJE DE LOS VALLES S/N ENTRE LAS CALLES AV. DEL TESORO Y PAISAJE DEL SUR, COL. MIRADOR DEL TESORO.
SUPERFICIE TOTAL DEL PREDIO SEGÚN ESCRITURAS: 45,072.13 m² APROX.	SUPERFICIE A DESARROLLAR: 45,072.13 m²
PROPIETARIOS DEL PREDIO:	INVERDESARROLLOS INMOBILIARIOS, S.A. DE C.V.
DIRECTOR DE PROYECTO Y DE OBRA:	ARQ. ROGELIO OCAMPO VACA NUMERO DE REGISTRO T 1994/10

Esta Dirección General de Obras Públicas una vez analizada la documentación que obra en los archivos de la dependencia, relativos a la acción urbanística en comento; así como revisado el proyecto presentado con la solicitud de autorización del Proyecto Definitivo de Urbanización y Edificación simultánea; con fundamento en los artículos 27 tercer párrafo, 115 fracción V de la Constitución Política de los Estados Unidos Mexicanos; a la Ley General de Asentamientos Humanos en su artículo 1 fracciones I, II y III, artículo 4, artículo 5 fracciones I, II, III, IV, V, VI, VII y VIII, artículo 6, artículo 9 fracciones I, II, III, IV, V, VI, VII, X, XII, XIII, XIV y XV, artículo 12 fracciones I, II, III, IV, V y VI, artículo 15, artículo 18, artículo 27, artículo 28, artículo 32, artículo 35 fracciones I, II, III, IV, V, VI, VII, VIII, IX, X, y XI, artículo 37; artículo 53, artículo 55 y artículo 56; a la Constitución Política del Estado de Jalisco artículo 80; del Código Urbano para el Estado de Jalisco, en sus artículos: 1, 2, 3, 4, 6, 10, 228, 229, 231, 237, 257, 258, 262, 263, 264, 267, 269 y 314; se emite la presente **AUTORIZACION DEL PROYECTO DEFINITIVO DE URBANIZACION Y LICENCIA DE URBANIZACION**, para resolver la solicitud de fecha 17 de Septiembre del 2015, que presenta la empresa denominada "INVERDESARROLLOS INMOBILIARIOS, S.A. DE C.V.", a través de su representante legal, el **C. ALFREDO CUEVA DE ANDA**, relativa a la aprobación del Proyecto Definitivo de Urbanización y Licencia de Urbanización con Edificación Simultánea en el predio referido, en el que se pretende emplazar un Desarrollo Habitacional Unifamiliar Densidad Alta (H4-U), Habitacional Plurifamiliar Vertical Densidad Alta (H4-V), denominado "PAISAJES DEL TESORO" ETAPA 6.



CONSIDERANDO:

I.- Que de conformidad a lo establecido en el **Artículo 284** del **Código Urbano para el Estado de Jalisco**; el Urbanizador dio cumplimiento a esta disposición al recabar el dictamen de Trazo Usos y Destinos Específicos con No. de Expediente **098 TLQ 2-14 U/2015 026 y 027**, el cual resuelve compatible al uso Habitacional Plurifamiliar Vertical Densidad Alta (**H4-V**), según se desprende del Programa Municipal de Desarrollo Urbano del Distrito TLQ 2 Subdistrito Urbano 2-14.

II.- Que de conformidad a lo establecido en los **Artículos 247, 248, y 249** del **Código Urbano para el Estado de Jalisco**; el Urbanizador dio cumplimiento a esta disposición al presentar, para tal efecto la siguiente documentación legal:

***Escritura Pública No. 58,216** de fecha 06 de Mayo del 2013, ante la fe del Lic. Felipe de Jesús Preciado Coronado, Notario Público No. 43 del Municipio de Guadalajara, Jalisco, mediante la cual, los señores Licenciados DAVID AGUILAR GARCIA DE ALBA Y ALVARO AGUILAR GARCIA DE ALBA, donan a Título gratuito a favor del Ayuntamiento de San Pedro Tlaquepaque, Jalisco diferentes fracciones incluyendo una superficie de 13,000.00 m² y otra superficie de 32,072.13 m², inscrita en el Registro Público de la Propiedad con No. de Folio Real 2823929 y 2816827 de fecha 01 de Diciembre de 2014.

Con fecha 26 de Febrero del 2015 en Sesión Ordinaria de Ayuntamiento del Municipio de San Pedro Tlaquepaque, Jalisco se aprobó la desincorporación del patrimonio Municipal y adjudicación a la empresa denominada "INVERDESARROLLOS INMOBILIARIOS, S.A. DE C.V." de los predios con una superficie de 32,072.13 m², 7,273.00 m² y 5,727.06

***Escritura Pública No. 3,978** de fecha 16 de Mayo del 2002, ante la fe del Lic. Fernando A. Gallo Pérez, Notario Público Titular No. 23 del Municipio de Guadalajara, Jalisco, mediante la cual se protocoliza el cambio de razón social de "**AGUILAR MARTINEZ NEGRETE DESARROLLO URBANO**" a "**INVERDESARROLLOS INMOBILIARIOS**", denominación que irá siempre seguida de las palabras "**SOCIEDAD ANONIMA DE CAPITAL VARIABLE**", o de su abreviatura S.A. de C.V., inscrita en el Registro Público de la Propiedad con No. Mercantil No. 10262*1 de fecha 11 de Junio de 2002.

***Escritura Pública No. 21,109** de fecha 15 de Noviembre del 2012, ante la fe del Lic. Jaime Maytorena Martínez, Notario Público Titular No. 86 del Municipio de Guadalajara, Jalisco, mediante la cual la Sociedad "**INVERDESARROLLOS INMOBILIARIOS, S.A. DE C.V.**", otorga al Señor **ALFREDO CUEVA DE ANDA**, poder general judicial para pleitos y cobranzas y actos de administración en materia laboral; poder general para actos de administración con limitación para venta de activos y bienes inmuebles; poder especial para atender y gestionar toda clase de trámites, inscrita en el Registro Público de la Propiedad con No. Mercantil Electrónico No. 10262*1 de fecha 19 de Diciembre de 2002.

III.- Que de conformidad a lo establecido en el **Artículo 257**, del **Código Urbano para el Estado de Jalisco**; el Urbanizador dio cumplimiento a esta disposición al presentar, el Proyecto Definitivo de Urbanización, que integro con los siguientes documentos:


I.- Los Planos propios del Proyecto.

II.- Los Planos de Servicios (Proyecto de Ingenierías).

III.- Las especificaciones generales;

IV.- La documentación complementaria en su caso, consistente en la autorización de las dependencias y organismos federales, o sus concesionarios, que controlan los diferentes servicios públicos, siendo estas últimas las siguientes:

***OFICIO 1143/2010**, de fecha 26 de Octubre del 2010, emitido por el **Sistema Intermunicipal para los Servicios de Agua Potable y Alcantarillado (SIAPA)**, mediante el cual este organismo dictamina viable el otorgamiento de los servicios de agua potable y alcantarillado.



***OFICIO DPZMJ-379/2015**, de fecha de 25 de Agosto de 2015, emitido por la **Comisión Federal de Electricidad (CFE)**, mediante el cual informa sobre la autorización del proyecto de la obra denominada "**TRONCAL PAISAJES DEL TESORO URBANO 2C-3F-4H-23 KV-1.5KM-500 KCM AL DS XLP DE SE GDU**", localizada en camino al Iteso esquina Av. Milenio, Municipio de San Pedro Tlaquepaque, Jalisco.

IV.- Que de conformidad a lo establecido en el **Artículo 258 del Código Urbano para el Estado de Jalisco**; el Urbanizador dio cumplimiento a ésta disposición al adjuntar al Proyecto Definitivo de Urbanización los siguientes elementos:

*Escrito de fecha 17 de Septiembre del 2015, mediante el cual el **ARQ. ROGELIO OCAMPO VACA**, con No. de registro **T-1994/10**, en donde acepta el cargo de Director responsable de Proyecto y Obra de Urbanización, de conformidad con el Artículo 258 fracción I, del Código Urbano para el Estado de Jalisco.

*Escrito de fecha 17 de Septiembre del 2015, mediante el cual la **LIC. ALFREDO CUEVA DE ANDA**, se compromete a cumplir con la terminación de las obras en los plazos consignados en el Calendario de Obras del Proyecto, de conformidad con el Artículo 258 fracción II, del Código Urbano para el Estado de Jalisco.

*Escrito de fecha 17 de Septiembre de 2015, mediante el cual la **LIC. ALFREDO CUEVA DE ANDA**, en donde acepta el monto de la garantía para responder por el correcto desempeño de las obras en el tiempo previsto, que será del orden del 20% del valor de las Obras de Urbanización, mediante una fianza expedida por una compañía autorizada, de conformidad con el Artículo 258 fracción III, del Código Urbano para el Estado de Jalisco.

*Escrito de fecha 17 de Septiembre del 2015, mediante la **LIC. ALFREDO CUEVA DE ANDA**, en el que acepta a partir de la recepción de las obras de urbanización, durante el cual estará obligado a responder por los vicios ocultos mediante una fianza expedida por una compañía autorizada por un plazo no menor de 2 años, la cual solo será cancelada con la aprobación de la autoridad correspondiente, de conformidad con el Artículo 258 fracción IV, del Código Urbano para el Estado de Jalisco.

*Escrito de fecha de 17 de Septiembre del 2015, mediante la **LIC. ALFREDO CUEVA DE ANDA**, se compromete a hacer entrega al Municipio de los predios comprendidos en las Áreas de Cesión para Destinos, cuya propiedad le corresponde al municipio, de conformidad con el Artículo 258 fracción V, del Código Urbano para el Estado de Jalisco.

***Recibo oficial número TT 2045335** de fecha 25 de Septiembre del 2015, por la cantidad de \$ 20,319.75 correspondiente al pago por la Licencia de cada lote o predio y Aprobación de subdivisión de lotes.

***Recibo oficial número TT 2045339** de fecha 25 de Septiembre del 2015, por la cantidad de \$ 681,895.98 correspondiente al pago por la Autorización para urbanizar, Peritaje de cumplimiento a las normas de calidad.

V.- Que el urbanizador integró a su expediente además:

- * Estudio de Mecánica de Suelos realizado por LAINCO, S.A. de C.V.
- * Presupuesto por \$ **13'521,639.00**, correspondiente a las obras de urbanización
- * Calendario de Obras de Urbanización con un plazo de 24 meses.
- * Identificaciones Oficiales.
- * Memoria Descriptiva del Proyecto de Urbanización.

En virtud de los elementos expuestos, esta Dirección General considera que el Proyecto Definitivo de Urbanización denominado "**PAISAJES DEL TESORO**" **ETAPA 6**, cumple con los elementos básicos que determinan el Código Urbano para el Estado de Jalisco, el Programa Municipal de Desarrollo Urbano y el Reglamento Estatal de Zonificación para su aprobación, por lo que se **AUTORIZA EL PROYECTO DEFINITIVO DE URBANIZACION Y LICENCIA DE URBANIZACIÓN**, según se establece en los siguientes:



ACUERDOS:

PRIMERO: Tómese para efectos de la presente Licencia de Urbanización a las empresas **INVERDESARROLLOS INMOBILIARIOS, S.A. DE C.V.**, como los urbanizadores.

SEGUNDO: Se nombra como director responsable de la obra al **ARQ. ROGELIO OCAMPO VACA**, con No. de Registro T-1994/10.

TERCERO: De conformidad a lo establecido en los **Artículos 257, 258 y 262 del Código Urbano para el Estado de Jalisco**, se declara procedente la solicitud de Aprobación al Proyecto de Urbanización y Licencia de Urbanización, en virtud de que el urbanizador cumplió en tiempo y forma con lo señalado en los artículos en comento; por lo que se aprueba al urbanizador desarrollar la superficie de **45,072.13 m²**, en la jurisdicción municipal de San Pedro Tlaquepaque, Jalisco. Por lo que deberá ejecutar las obras de urbanización con estricto apego a los lineamientos de carácter técnico emitidos para tal fin por las diferentes instancias, así como por las leyes y reglamentos vigentes en la materia los cuales constituyen el proyecto definitivo del desarrollo.

CUARTO: De conformidad a lo establecido en el **Artículo 214 del Código Urbano para el Estado de Jalisco**, el Urbanizador aportará, realizando las obras de la construcción o mejoramiento de la vialidad, de la infraestructura, del equipamiento y de las instalaciones, que estando localizadas fuera de la zona a urbanizar, en forma directa se requieran para su integración a la estructura urbana del centro de población para su adecuado funcionamiento.

QUINTO: De conformidad a lo establecido en el **Artículo 229 del Código Urbano para el Estado de Jalisco**, el urbanizador está obligado a respetar y cumplir las disposiciones de este ordenamiento, en caso contrario se aplicarán las medidas de seguridad y sanciones previstas en el mismo; así como otros ordenamientos aplicables cuando el Urbanizador incurra en violaciones al presente dictamen, así como al Proyecto Definitivo, a excepción de los casos previstos en el Artículo 269 de la Legislación en comento.

De igual forma; el Urbanizador deberá apegarse al Calendario de Obras para la terminación total de las obras de urbanización.

SEXTO: De conformidad a lo establecido en el **Artículo 239 del Código Urbano para el Estado de Jalisco**, se autoriza al urbanizador llevar a cabo las obras de **Urbanización y Edificación simultáneas**, en el entendido de que deberá obtener las Licencias de Construcción Respectivas, independientemente a la presente Licencia de Urbanización.

SEPTIMO: De conformidad a lo establecido en el **Artículo 263 del Código Urbano para el Estado de Jalisco**, el Urbanizador deberá apegarse al Calendario de Obras para la terminación total de las Obras de Urbanización, por lo que se otorgan **24 meses** para la terminación Total de estas.

Así mismo en caso de requerir mayor tiempo para la terminación total las obras de urbanización, deberá solicitar a la Dirección General de Obras Públicas que se emita la autorización correspondiente a la ampliación del plazo requerido, de conformidad con lo establecido en el **Artículo 273 del Código Urbano para el Estado de Jalisco**, previo pago ante Hacienda Municipal respecto de los derechos que para tal efecto señale la Ley de Ingresos Municipal de San Pedro Tlaquepaque, Jalisco, para el ejercicio fiscal del año correspondiente.

OCTAVO: Deberán de presentar un reporte quincenal firmado por el Director de Proyecto y de Obras de Urbanización del avance de obra así como memoria fotográfica (impresa y digitalizada). De igual forma las pruebas de laboratorio respecto al concreto empleado en la fabricación de los elementos viales; los cuales no deberán de ser menores en capacidad de resistencia en kilogramos por centímetro cuadrado a 150 para banquetas, 250 para guarniciones y 300 para el arroyo vehicular. Para la conformación de las vialidades deberá cumplir las conclusiones y recomendaciones indicadas en el REPORTE DE MECÁNICA DE SUELOS GENERAL PARA LA CONSTRUCCIÓN DEL DESARROLLO HABITACIONAL.



NOVENO: El urbanizador, con base al **Artículo 265**, del **Código Urbano para el Estado de Jalisco**, dentro de los 10 días hábiles siguientes a la expedición de la Licencia de Urbanización deberá presentar una fianza que será del orden del 20% del valor de las obras por un monto de **\$ 2'704,327.80** (Dos Millones setecientos cuatro mil trescientos veinte siete pesos 80/100 M.N.) para garantizar la correcta ejecución de las obras de urbanización y el cumplimiento de cada una de las obligaciones que debe asumir para la realización de las mismas (a satisfacción de la dependencia) y que asegure las obligaciones que deba asumir en los términos del **Código Urbano para el Estado de Jalisco**.

La falta de cumplimiento a lo antes señalado motivara la cancelación inmediata de la licencia correspondiente, así como las demás sanciones que señale la legislación estatal y municipal en la materia.

DECIMO: De conformidad a lo establecido en los **Artículos 245, 299 y 300 del Código Urbano para el Estado de Jalisco**, el urbanizador, una vez concluidas las Obras de Urbanización deberán solicitar la Recepción de las mismas.

DECIMO PRIMERO: La clasificación de la **ETAPA 6**, del desarrollo será **Habitacional Unifamiliar Densidad Alta (H4-U)** y **Habitacional Plurifamiliar Vertical Densidad Alta (H4-V)**, ajustándose al Programa Municipal de Desarrollo Urbano Distrito TLQ 2, Subdistrito Urbano TLQ 2-14; Asimismo se le señala una **restricción frontal de 2.00 m.l.** y una **restricción posterior de 3.00 m.l.**, **C.O.S. 0.8** y **C.U.S. 1.6** para los lotes de Zona **Habitacional Unifamiliar Densidad Alta (H4-U)** y **C.O.S 0.8 Y C.U.S. 2.4** para los lotes de Zona **Habitacional Plurifamiliar Vertical Densidad Alta (H4-V)** y demás normas de control de la edificación estipulada en el **Artículo 60 del Reglamento Estatal de Zonificación**.

Quedando como a continuación se especifica:

Superficie total a desarrollar = 45,072.13 m² (amparada para la presente Licencia)

Número de Viviendas (H4-U)= 55 Viviendas.

Número de Viviendas (H4-V) = 266 Viviendas

RESUMEN GENERAL DE AREAS "PAISAJES DEL TESORO" ETAPA 6	
	SUPERFICIE
SUPERFICIE BRUTA	45,072.13 m²
HABITACIONAL UNIFAMILIAR DENSIDAD ALTA (H4-U)	8,376.12 m²
HABITACIONAL PLURIFAMILIAR VERTICAL DENSIDAD ALTA (H4-V)	26,148.49 m²
AREAS DE CESION PARA VIALIDAD (ACV)	10,547.53 m²
SUPERFICIE BRUTA	45,072.13 m²

DÉCIMO SEGUNDO: Respecto a las **Áreas de Cesión para Destinos** de conformidad al Título Sexto, Capítulo V, **Artículo 176 del Código Urbano para el Estado de Jalisco**, el Urbanizador aportara las **Áreas de Cesión para Destinos** de la siguiente manera:

De la superficie bruta del predio de **45,072.13 m²**, de los cuales se generan las **Áreas de Cesión para Destinos** de conformidad al siguiente desglose:

Siendo entonces **45,072.13 m²** de los cuales:

- **45,072.13 m²** son para uso habitacional los cuales generan **7,211.54 m²** de **Áreas de Cesión para Destinos** (**45,072.13 m² x 16%**).

El desarrollo en materia genera obligatoriamente una superficie total de área de Cesión para Destinos = 7,211.54 m².

El Urbanizador para tal efecto deja una superficie de **8,639.45 m²** identificados de la siguiente manera:



De conformidad con la Autorización en Sesión Ordinaria de Ayuntamiento del Municipio de San Pedro Tlaquepaque, Jalisco de fecha 04 de Marzo del 2015, en base al Artículo 178 del Código Urbano para el Estado de Jalisco, que dice que: las vialidades primarias contempladas en los planes de desarrollo urbano de centro de población o en los planes parciales de desarrollo urbano que afecten a un predio, serán tomadas a cuenta contra las áreas de cesión para destinos, identificada de la siguiente manera:

AREAS DE CESION PARA DESTINOS "PAISAJES DEL TESORO" ETAPA 6		
LOTE	USO	SUPERFICIE
RI-VL 13 / IN-U VP12 EXCEDENTE DE LA ETAPA 5	VP	3,681.16 M ²
RI-VL 13 / IN-U VP12	VP	4,958.29 M ²

Considerando que en la Etapa 6, genera obligatoriamente una superficie de Áreas de Cesión para Destinos de 7,211.54 m² y se considera para esta etapa una superficie de 8,639.45 m², **se genera una superficie a favor de 1,427.91 m²**, los cuales se considerarán en las etapas subsecuentes.

DECIMO TERCERO: De conformidad al Título Sexto, Capítulo V, **Artículo 186 del Código Urbano para el Estado de Jalisco**, las Areas de Cesión para Destinos deberán estar habilitadas para su inmediata utilización, por lo que requerirán del dimensionamiento y de las **obras de edificación necesarias** para esos efectos, serán las siguientes:

Las obras de edificación mínimas al respecto serán las siguientes:

I.- Las dedicadas a espacios verdes, abiertos y recreativos, que deberán contar con las obras de jardinería en general, pavimentos, mobiliario urbano en general (juegos infantiles, botes de basura, Bancas, etc.) y edificación necesarios para su operación, sanitarios, redes de agua potable, alcantarillado sanitario, sistema de drenaje pluvial, red de electrificación y alumbrado; y otras. Dichas obras serán con cargo a quien realice la acción urbanística.

II.- Las dedicadas a la organización y administración vecinal y cultural tales como salas de reunión, oficinas de asociaciones de vecinos, castas de vigilancia, bibliotecas y otras, que deberán contar con las edificaciones e instalaciones propias para esos efectos.

Para el cálculo de la superficie de las obras de edificación mínimas en Áreas de Cesión para Destinos que está obligada a entregar la presente Acción Urbanística, se establecen las siguientes consideraciones:

Zona:	Dosificación Establecida en el R.E.Z.:
Habitacional Unifamiliar Densidad Alta (H4-U), Habitacional Plurifamiliar Vertical Densidad Alta (H4-V)	1.00 m ² de construcción por cada 10 habitantes

H4-U y H4-V = 321 Viviendas, a razón de 5 habitantes / Vivienda= 1,605 habitantes

1 metro / 10 habitantes = 1,605 habitantes / 10 = **160.50 m²**.

El desarrollo en materia genera obligatoriamente una superficie total de obras de edificación de 160.50 m², la cual deberá estar totalmente terminada previo a la solicitud de recepción de Obras de Urbanización.

DECIMO CUARTO: De conformidad al Título Sexto, Capítulo V, **Artículo 175 del Código Urbano para el Estado de Jalisco**, el Urbanizador aportara las Áreas de Cesión para Vialidades de la siguiente manera:



ÁREAS DE CESION PARA VIALIDAD "PAISAJES DEL TESORO" ETAPA 6		
NOMENCLATURA	JERARQUIA	SUPERFICIE
PAISAJE DE CASCADA	VL	4,746.00 m ²
PAISAJE DE LAGO	VL	1,047.36 m ²
PAISAJE DE VERANO	VL	835.98 m ²
PAISAJE DE RIO	VL	989.44 m ²
PAISAJE DE FLORES	VL	2,928.75 m ²
SUPERFICIE TOTAL DE ÁREAS DE CESION PARA VIALIDAD		10,547.53 M²

DÉCIMO QUINTO: El Urbanizador en las Áreas de Cesión para Destinos deberá colocar el arbolado y jardinería en función de las características climatológicas del suelo de la zona, de las dimensiones de la vía pública, del tamaño de los arriates y cajetes, de las instalaciones aéreas y subterráneas y de las características de los espacios libres considerando que las especies vegetales sean apropiadas a la localidad y propicien una adecuada armonía visual, y ayuden a la coherencia entre las áreas públicas y las privadas.

El Arbolado deberá de contar con una altura no menor a 1.50 mts. Siendo el número de especies señaladas en el plano aprobado sólo indicativo. Por lo que deberá contemplar un mayor número de elementos en los polígonos; así como considerar que los mismos no afecten a las especies existentes en la zona. De igual forma respetar el Dictamen de Ecología Municipal.

DÉCIMO SEXTO: El Urbanizador enteró Pago a la Hacienda Municipal de este Ayuntamiento. La cantidad de **\$296,566.56 (Doscientos noventa y seis mil quinientos sesenta y seis pesos 56/100 M.N)**, como importe de los derechos originados por la presente autorización para el desarrollo habitacional de densidad alta, señalado en el siguiente desglose, el cual concuerda con los recibos **No. TT 2045335** y **TT 2045339**, de fecha 25 de Septiembre de 2015.

CONCEPTO:	MONTO:
Revisión del Proyecto Definitivo de Urbanización , de conformidad al Artículo 65, I b), de la Ley de Ingresos del Municipio de San Pedro Tlaquepaque para el Ejercicio Fiscal 2015, a razón de \$1,290.00/Ha. siendo para la presente Licencia un total de 4.507 Has.	\$ 5,814.03
Autorización para urbanizar para el uso Habitacional Densidad Alta , de conformidad al Artículo 65, II A. 1, de la Ley de Ingresos del Municipio de San Pedro Tlaquepaque 2015, a razón de \$6.00/m ² de superficie total a urbanizar, siendo, para la presente Licencia un total de 45,072.13 M ²	\$ 270,432.78
Licencia de cada lote o predio Habitacional Densidad Alta , de conformidad al Artículo 65, III A. 1, de la Ley de Ingresos del Municipio de San Pedro Tlaquepaque 2015, a razón de \$24.17 por lote o predio, siendo, para la presente Licencia un total de 75 Lotes.	\$ 1,812.75
Autorización de subdivisión por lote resultante Habitacional Densidad Alta , de conformidad al Artículo 65, VI A. 1, de la Ley de Ingresos del Municipio de San Pedro Tlaquepaque 2015, a razón de \$246.76 por lote o predio, siendo, para la presente Licencia un total de 75 Lotes.	\$ 18,507.00

DÉCIMO SEPTIMO: El urbanizador enteró a la Hacienda Municipal la cantidad de **\$ 405,649.17 (Cuatrocientos cinco mil seiscientos cuarenta y nueve pesos 17/100 M.N.)**, mediante recibo oficial **No. TT 2045339**, de fecha 25 de Septiembre del 2015, como importe del Peritaje de cumplimiento a las normas de calidad y especificaciones del Proyecto Definitivo de Urbanización sobre el Presupuesto autorizado por la Dirección General de Obras Publicas, según el siguiente desglose:



Expediente N°: 098 TLQ 2-14 U/2015 026 Y 027
"LICENCIA DE URBANIZACION Y
APROBACION DE PROYECTO DEFINITIVO DE URBANIZACION"
No. 014/2015

CONCEPTO:	MONTO:
Presupuesto autorizado a razón de \$300.00/m ² aprox. en obras de urbanización, siendo para la presente Licencia un total de 45,072.13 m ² de superficie total a urbanizar, lo que arroja la cantidad total de \$ 13'521,639.00. Peritaje de cumplimiento a las normas de calidad y especificaciones del Proyecto Definitivo de Urbanización , de conformidad al Artículo 65, VIII, de la Ley de Ingresos del Municipio de San Pedro Tlaqueepaque para el Ejercicio Fiscal 2015, a razón del 3% del valor total del Presupuesto autorizado.	\$ 405,649.17


DÉCIMO OCTAVO: El desarrollo deberá de contar con los elementos de nomenclatura bajo las siguientes especificaciones estipuladas. Así mismo, deberá de desarrollar e instalar el señalamiento respectivo de seguridad vial. El señalamiento vertical no podrá incluir ningún logotipo que no se encuentre contemplado dentro del Manual de dispositivo de control de tráfico editado por la S.C.T.


DÉCIMO NOVENO: El Urbanizador deberá donar mediante instrumento público las áreas de cesión para vialidad y Destinos que contempla el proyecto autorizado.

VIGESIMO: La presente autorización al Proyecto Definitivo de Urbanización y Licencia de Urbanización no constituye una autorización para efectuar y/o promover la compra-venta de las fracciones resultantes por lo que, si las obras de edificación o compra-venta de unidades se inician sin antes obtener la autorización correspondiente por esta Dirección se aplicarán las sanciones correspondientes que marca el Código Urbano para el Estado de Jalisco, El Código de Procedimientos Civiles del Estado y la Ley de Ingresos Vigente.

Sin más que agregar por el momento, quedo de usted para cualquier aclaración al respecto.

ATENTAMENTE
"SUFRAGIO EFECTIVO NO REELECCION".
SAN PEDRO TLAQUEPAQUE, JALISCO, 25 DE SEPTIEMBRE DEL 2015


ARQ. ANTONIO DE LEON LOPEZ
EL DIRECTOR GENERAL DE OBRAS PÚBLICAS



C.c.p. DIRECCIÓN DE CONTROL DE LA EDIFICACIÓN - ARQ. MANUEL ESPINOSA NAVARRO
DEPARTAMENTO DE CONTROL Y SEGUIMIENTO
DIRECTOR DE PROYECTO Y OBRAS DE URBANIZACIÓN - ARQ. ROGELIO OCAMPO VACA
EXPEDIENTE
ARCHIVO
MINUTARIO

ERRR/CSO/jger