




Gobierno de
TLAQUEPAQUE

GOBIERNO MUNICIPAL DE SAN PEDRO TLAQUEPAQUE
COORDINACIÓN GENERAL DE POLÍTICAS PÚBLICAS

Fondo de Infraestructura Social Municipal y de las Demarcaciones Territoriales del Distrito Federal (FISM-DF)
CIERRE DE EJERCICIO PRESUPUESTAL 2015

ASIGNACIÓN	COLONIA	DESCRIPCIÓN	UBICACIÓN	TFM Cierre 2015	PAGADO A DICIEMBRE 2015	Pagado 2016	Total Pagado	Ampliación de Recursos	Disminución de Recurso	Techo Financiero Modificado	SALDO POR PAGAR
FISM 01/2015	Ojo de Agua	Agua Potable	Calle Juan Pablo Segundo entre Francisco Márquez y Priv. Lago; Lagunitas entre las Torres y Juan Pablo Segundo; Priv. Manantial entre Lagunitas y Priv. Lago; Priv. Lago entre priv. Manantial y Juan Pablo Segundo; Priv. Barba entre Lagunitas y Priv. Lago; San Fernando entre San Pedro y Canal; Fernando montes de Oca entre Juan Pablo Segundo hasta el Canal; Agustín Melgar entre Juan Pablo Segundo hasta el Canal.	927,329	694,520	158,449	852,969		74,360	852,969	
FISM 02/2015	Ojo de Agua	Agua Potable	Calle San Fernando entre calle San Pedro hasta antiguo camino a Toluquilla	101,543	101,543		101,543			101,543	
FISM 03/2015	Nueva Santa María	Agua Potable	Calle Santa Elena entre Andrés Tamayo y San José.	592,105	592,105		592,105			592,105	
FISM 04/2015	Francisco I. Madero	Agua Potable	Calle Julio Cortázar entre Santa Rosalía y Lienzo de Piedra (cerrada).	238,891	238,891		238,891			238,891	



[Handwritten signatures and initials]

SIN TEXTO

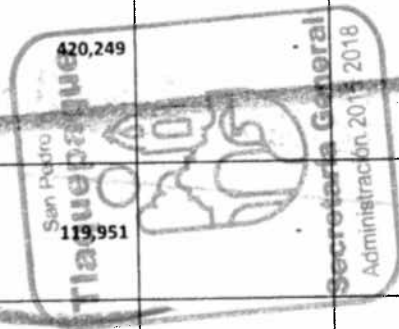


Gobierno de TLAQUEPAQUE

GOBIERNO MUNICIPAL DE SAN PEDRO TLAQUEPAQUE
COORDINACIÓN GENERAL DE POLÍTICAS PÚBLICAS

Fondo de Infraestructura Social Municipal y de las Demarcaciones Territoriales del Distrito Federal (FISM-DF)
CIERRE DE EJERCICIO PRESUPUESTAL 2015

ASIGNACIÓN	COLONIA	DESCRIPCIÓN	UBICACIÓN	TFM Cierre 2015	PAGADO A DICIEMBRE 2015	Pagado 2016	Total Pagado	Ampliación de Recursos	Disminución de Recurso	Techo Financiero Modificado	SALDO POR PAGAR
SM 05/2015	Francisco I. Madero	Agua Potable	Calle Mariano Moreno entre Santa Rosalía y Lienzo de Piedra (cerrada).	356,000	356,000	-	356,000	-	-	356,000	-
ISM 06/2015	Francisco I. Madero	Agua Potable	Calle Abelardo Rodríguez entre Santa Lucía y Cerrada (Lienzo de Piedra)	150,000	150,000	-	150,000	-	-	150,000	-
ISM 07/2015	Francisco I. Madero	Agua Potable	Calle San Antonio de Carlos María Moyano a Miguel Alemán.	420,249	420,249	-	420,249	-	-	420,249	-
FISM 08/2015	El Refugio	Agua Potable	Calle Prolongación Santos Degollado entre Hidalgo y Arroyo.	119,951	119,951	-	119,951	-	-	119,951	-
FISM 09/2015	Jardines de Santa María	Agua Potable	Calle Camichines de Periférico a Cerrada (Limite con Frac.)	313,461	313,461	-	313,461	-	-	313,461	0
FISM 10/2015	Arroyo de las Flores	Agua Potable	Calle Orquídea de Miguel Borja a Belén.	398,933	398,933	-	398,933	0	0	398,933	0



Handwritten signatures and initials at the bottom of the page.

SIN TEXTO

ASIGNACIÓN	COLONIA	DESCRIPCIÓN	UBICACIÓN	TFM Cierre 2015	PAGADO A DICIEMBRE 2015	Pagado 2016	Total Pagado	Ampliación de Recursos	Disminución de Recurso	Techo Financiero Modificado	SALDO POR PAGAR
ISM 11/2015	Arroyo de las Flores	Agua Potable	Calle Dalia de Almendra a cerrada (Límite con el Panteón).	341,181	341,181		341,181	0	0	341,181	0
ISM 12/2015	Francisco Silva Romero	Agua Potable	Calle Pról. Libertad de Justicia a Pról. Gregorio Vázquez.	480,000					480,000		
ISM 13/2015	Los Puestos	Agua Potable	Calle Abasolo entre Juan N. Cumplido y Arroyo.	615,000	615,000		615,000			615,000	
ISM 47/2015	Álvaro Obregón	Agua Potable	Calle Cleofás Mota entre Álvaro Obregón y Prolongación Jalisco.	374,885	112,466	125,811	238,277		136,608	238,277	0
FISM 48/2015	Plan de Oriente	Agua Potable	Priv. Santa Cruz desde calle Santa Cruz a Cerrada.	47,500	14,250		47,500			47,500	
				5,477,028	4,468,549	317,510	4,786,059	0	690,969	4,786,059	0
FISM 14/2015	Ojo de Agua	Drenaje Sanitario	Calle Fernando Montes de Oca entre Juan Pablo Segundo hasta el Canal; Agustín Melgar entre Juan Pablo Segundo hasta el Canal; Canal de Juan de la Barrera Hasta San Fernando ; San Fernando de Canal a San Pedro.	2,025,217	298,728	1,524,808	1,823,536		201,681	1,823,536	
FISM 15/2015	Ojo de Agua	Drenaje Sanitario	Calle San Fernando entre Calle San Paulo hasta Antiguo Camino a Toluquilla.	217,216	217,216		217,216		0	217,216	


San Pedro Tlaquepaque
Secretaría General
Administración 2015-2018

(Handwritten signatures and marks)

SIN TEXTO

Fondo de Infraestructura Social Municipal y de las Demarcaciones Territoriales del Distrito Federal (FISM-DF)
CIERRE DE EJERCICIO PRESUPUESTAL 2015

ASIGNACIÓN	COLONIA	DESCRIPCIÓN	UBICACIÓN	TFM Cierre 2015	PAGADO A DICIEMBRE 2015	Pagado 2016	Total Pagado	Ampliación de Recursos	Disminución de Recurso	Techo Financiero Modificado	SALDO POR PAGAR
ISM 16/2015	Nueva Santa María	Drenaje Sanitario	Calle Santa Elena entre Andrés Tamayo y San José.	775,471	775,471	-	775,471	-	0	775,471	-
ISM 17/2015	Francisco I. Madero	Drenaje Sanitario	Calle Julio Cortázar entre Santa Rosalía y Lienzo de Piedra (cerrada).	246,043	246,043	-	246,043	-	0	246,043	-
ISM 18/2015	Francisco I. Madero	Drenaje Sanitario	Calle Mariano Moreno entre Santa Rosalía y Lienzo de Piedra (cerrada).	495,000	495,000	-	495,000	-	-	495,000	-
ISM 19/2015	Francisco I. Madero	Drenaje Sanitario	Calle Abelardo Rodríguez entre Santa Lucía y Cerrada (Lienzo de Piedra)	250,000	250,000	-	250,000	-	-	250,000	-
FISM 20/2015	Francisco I. Madero	Drenaje Sanitario	Calle San Antonio de Carlos María Moyano a Miguel Alemán.	543,543	543,543	-	543,543	-	0	543,543	-
FISM 21/2015	Álvaro Obregón	Drenaje Sanitario	Calle Cleofás Mota entre Álvaro Obregón a Pról. Jalisco; Pról. Jalisco de Cleofás Mota a Pedrera.	290,000	57,000	130,414	187,414	-	102,586	187,414	-
FISM 22/2015	Jardines de Santa María	Drenaje Sanitario	Calle Camichines de Periférico a Cerrada (Limite con Frac.)	656,435	656,435	-	656,435	-	-	656,435	-
FISM 23/2015	Arroyo de las Flores	Drenaje Sanitario	Calle Orquidea de Miguel Borja a Belén.	933,158	933,157	-	933,157	-	1	933,157	0

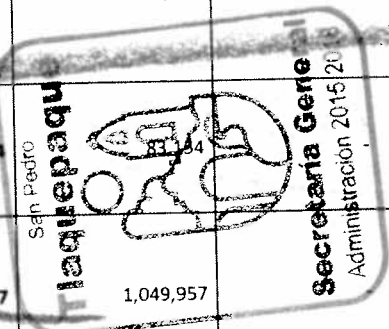


[Handwritten signatures and initials]

SIN TEXTO



ASIGNACIÓN	COLONIA	DESCRIPCIÓN	UBICACIÓN	TFM Cierre 2015	PAGADO A DICIEMBRE 2015	Pagado 2016	Total Pagado	Ampliación de Recursos	Disminución de Recurso	Techo Financiero Modificado	SALDO POR PAGAR
ISM 24/2015	Arroyo de las Flores	Drenaje Sanitario	Calle Dalia de Almendra a cerrada (Límite con el Panteón).	669,366	669,366	-	669,366	-	-	669,366	-
ISM 25/2015	Francisco Silva Romero	Drenaje Sanitario	Calle Pról. Libertad de Justicia a Pról. Gregorio Vázquez.	384,000	-	-	-	-	384,000	0	0
FISM 26/2015	Los Puestos	Drenaje Sanitario	Calle Abasolo entre Juan N. Cumplido y Arroyo.	492,000	492,000	-	492,000	-	-	492,000	-
FISM 27/2015	Jardines de Santa María	Drenaje Sanitario	Calle Flor de San Juan entre Cuauhtémoc y Virrey	83,154	83,154	-	83,154	-	-	83,154	0
FISM 49/2015	Guayabitos	Drenaje Sanitario	Calle Flor de Capomo Caminos - Cerrada	1,049,957	1,049,957	-	1,049,957	-	-	1,049,957	-
FISM 50/2015	Plan de Oriente	Drenaje Sanitario	Calle Hidalgo entre Santa Rosa y calle Arroyo.	102,300	-	102,300	102,300	-	-	102,300	-
FISM 51/2015	Nueva Santa María y Arroyo de las Flores	Construcción de Colector Pluvial	De Calle Amapola a Arroyo	3,540,547	3,540,547	-	3,540,547	-	-	3,540,547	-
				12,753,408	10,307,617	1,757,522	12,065,139	-	688,268	12,065,140	1



[Handwritten signatures and initials]

SIN TEXTO




Gobierno de
TLAQUEPAQUE

GOBIERNO MUNICIPAL DE SAN PEDRO TLAQUEPAQUE
COORDINACIÓN GENERAL DE POLÍTICAS PÚBLICAS

Fondo de Infraestructura Social Municipal y de las Demarcaciones Territoriales del Distrito Federal (FISM-DF)
CIERRE DE EJERCICIO PRESUPUESTAL 2015

ASIGNACIÓN	COLONIA	DESCRIPCIÓN	UBICACIÓN	TFM Cierre 2015	PAGADO A DICIEMBRE 2015	Pagado 2016	Total Pagado	Ampliación de Recursos	Disminución de Recurso	Techo Financiero Modificado	SALDO POR PAGAR
ISM 52/2015	Arroyo de las Flores	Talud de Contención para encause de aguas pluviales	Calle Orquídea de Miguel Borja a Amapola	1,767,454	1,767,454	-	1,767,454	-	-	1,767,454	-
ISM 63/2015	Santa María Tequepexpan	Rehabilitación y Equipamiento de Pozo # 8	Calle Ramón Corona y Arenal	372,795	-	-	-	-	-	372,795	372,795
				2,140,249	1,767,454	-	1,767,454	-	-	2,140,249	372,795
FISM 28/2015	Ojo de Agua	Revestimiento con empedrado zampeado.	Calle Juan Pablo Segundo entre Francisco Márquez y Priv. Lago; Lagunitas entre las Torres y Juan Pablo Segundo; Priv. Manantial entre Lagunitas y Priv. Lago; Priv. Lago entre Priv. Manantial y Juan Pablo Segundo; Priv. Barba entre Lagunitas y Priv. Lago; San Fernando entre San Pedro y Canal.	2,517,000	1,835,991	621,040	2,457,031	-	-	2,457,031	-
FISM 29/2015	Ojo de Agua	Revestimiento con empedrado zampeado.	Calle San Fernando de calle San Pedro hasta Antiguo Camino a Toluquilla	734,071	734,071	-	734,071	-	-	734,071	-
FISM 30/2015	Nueva Santa María	Revestimiento con empedrado zampeado.	Calle Santa Elena entre Andrés Tamayo y San José.	2,585,187	2,585,187	-	2,585,187	-	-	2,585,187	0
FISM 31/2015	Francisco I. Madero	Revestimiento con empedrado zampeado.	Calle Julio Cortázar entre Santa Rosalía y Lienzo de Piedra (cerrada).	741,282	741,282	-	741,282	-	-	741,282	0
ISM 32/2015	Francisco I. Madero	Revestimiento con empedrado zampeado.	Calle Mariano Moreno entre Santa Rosalía y Lienzo de Piedra (cerrada).	1,006,300	1,006,300	-	1,006,300	-	-	1,006,300	-



[Handwritten signatures and initials]

SIN TEXTO



Gobierno de TLAQUEPAQUE

GOBIERNO MUNICIPAL DE SAN PEDRO TLAQUEPAQUE
COORDINACIÓN GENERAL DE POLÍTICAS PÚBLICAS

Fondo de Infraestructura Social Municipal y de las Demarcaciones Territoriales del Distrito Federal (FISM-DF)
CIERRE DE EJERCICIO PRESUPUESTAL 2015

ASIGNACIÓN	COLONIA	DESCRIPCIÓN	UBICACIÓN	TFM Cierre 2015	PAGADO A DICIEMBRE 2015	Pagado 2016	Total Pagado	Ampliación de Recursos	Disminución de Recurso	Techo Financiero Modificado	SALDO POR PAGAR
SM 33/2015	Francisco I. Madero	Revestimiento con empedrado zampeado.	Calle Abelardo Rodríguez entre Santa Lucia y Cerrada (Lienzo de Piedra)	491,565	481,939	-	481,939	-	9,626	481,940	-
ISM 34/2015	Francisco I. Madero	Revestimiento con empedrado zampeado.	Calle San Antonio de Carlos María Moyano a Miguel Alemán.	1,952,620	1,952,620	-	1,952,620	-	-	1,952,620	0
ISM 35/2015	Álvaro Obregón	Revestimiento con empedrado zampeado.	Calle Cleofás Mota entre Álvaro Obregón a Pról. Jalisco; Pról. Jalisco de Cleofás Mota a Pedrera.	1,158,829	509,145	649,684	1,158,829	-	-	1,158,829	0
ISM 36/2015	El Refugio	Revestimiento con empedrado zampeado.	Calle Prolongación Santos Degollado entre Hidalgo y 70 mts antes del Arroyo.	830,000	533,451	-	533,451	-	296,549	533,451	0
ISM 37/2015	Jardines de Santa María	Revestimiento con empedrado zampeado.	Calle Camichines de Periferico a Cerrada (Limite con Frac.)	3,000,578	3,000,578	-	3,000,578	-	-	3,000,578	0
FISM 38/2015	Arroyo de las Flores	Revestimiento con empedrado zampeado.	Calle Orquidea de Miguel Borja a Belén.	1,345,599	1,345,599	-	1,345,599	-	-	1,345,599	0
FISM 39/2015	Arroyo de las Flores	Revestimiento con empedrado zampeado.	Calle Dalia de Almendra a cerrada (Limite con el Panteón).	1,299,053	1,299,053	-	1,299,053	-	-	1,299,053	0
FISM 40/2015	Francisco Silva Romero	Revestimiento con empedrado zampeado.	Calle Pról. Libertad de Justicia a Pról. Gregorio Vázquez.	1,296,751	630,600	1,300,077	1,930,677	805,249	171,323	1,930,677	0
FISM 41/2015	Los Puestos	Revestimiento con empedrado zampeado.	Calle Abasolo entre Juan N. Cumplido y Arroyo.	1,882,164	1,882,164	-	1,882,164	-	-	1,882,164	-
FISM 53/2015	Guayabitos	Revestimiento con empedrado zampeado.	Calle Flor de Capomo, caminos-cerrada	2,089,265	2,089,265	-	2,089,265	-	-	2,089,265	-

SECRETARÍA GENERAL
Administración 2015

[Handwritten signatures and marks]

SIN TEXTO




Gobierno de
TLAQUEPAQUE

GOBIERNO MUNICIPAL DE SAN PEDRO TLAQUEPAQUE
COORDINACIÓN GENERAL DE POLÍTICAS PÚBLICAS

Fondo de Infraestructura Social Municipal y de las Demarcaciones Territoriales del Distrito Federal (FISM-DF)
CIERRE DE EJERCICIO PRESUPUESTAL 2015

ASIGNACIÓN	COLONIA	DESCRIPCIÓN	UBICACIÓN	TFM Cierre 2015	PAGADO A DICIEMBRE 2015	Pagado 2016	Total Pagado	Ampliación de Recursos	Disminución de Recurso	Techo Financiero Modificado	SALDO POR PAGAR
				22,930,263	20,627,244	2,570,802	23,198,046	805,249	537,466	23,198,046	0
ISM 54/2015	San Martin de las Flores	Suministro e instalación de 4 lámparas con gabinete, Rehabilitación de Drenaje Sanitario, y Suministro e Instalación de Tñacos y bomba de agua en el Jardín de niños José María Morelos y Pavón	Andador 5 de Mayo N°1 entre calle 5 de Mayo y Anillo Periférico. (14DJN0056L)	40,252	40,252		40,252			40,252	
FISM 55/2015	San Martin de las Flores	Drenaje sanitario para baños de niños y niñas, colocación de registros, limpieza y desazolve de drenaje pluviales con colocación de malla de acero, en la Primaria 20 de Noviembre.	Calle Emiliano Zapata No. 1321, entre Prolongación 5 de Mayo y Plan de Ayala. (14DPR2806Z)	111,435	111,435		111,435			111,435	
FISM 56/2015	Guadalupe Ejidal	Suministro e instalación de lámparas con gabinetes para aulas, sanitarios y dirección, en la Primaria Emiliano Zapata	Calle Juan Diego No. 72 entre carbonera y 12 de Diciembre. (14DPR3335G)	66,584	66,584		66,584			66,584	
FISM 57/2015	San Martin de las Flores	Rehabilitación de Drenaje sanitario y pluvial, así como suministro e instalación de lámparas para aulas y dirección, en la Primaria José Vasconcelos	Calle San Martín No. 80 entre Santa Cecilia y Guadalupeana. (14DPR3583O)	96,732	96,732		96,732			96,732	
FISM 58/2015	La Micaelita	Suministro e instalación de lámparas con gabinete, en la Primaria Valentín Gómez Farías	Calle Santa Cecilia No. 737 entre Santa Inés y Santa Rosa. (14EPR1523L)	72,268	72,268		72,268			72,268	



Handwritten signatures and initials at the bottom of the page.

SIN TEXTO




Gobierno de
TLAQUEPAQUE

GOBIERNO MUNICIPAL DE SAN PEDRO TLAQUEPAQUE
COORDINACIÓN GENERAL DE POLÍTICAS PÚBLICAS

Fondo de Infraestructura Social Municipal y de las Demarcaciones Territoriales del Distrito Federal (FISM-DF)
CIERRE DE EJERCICIO PRESUPUESTAL 2015

ASIGNACIÓN	COLONIA	DESCRIPCIÓN	UBICACIÓN	TFM Cierre 2015	PAGADO A DICIEMBRE 2015	Pagado 2016	Total Pagado	Ampliación de Recursos	Disminución de Recurso	Techo Financiero Modificado	SALDO POR PAGAR
ISM 59/2015	Emiliano Zapata	Suministro e Instalación de alumbrado para aulas y direcciones, y rehabilitación de suministro de agua; en la Primaria Urbana No. 1098	Calle Miguel Hidalgo No. 203 entre José María Morelos y Pavón y Plan de Ayala. (14EPRO145U)	100,224	100,224	-	100,224	-	-	100,224	-
ISM 60/2015	San Martín de las Flores	Suministro e Instalación de sistema hidroneumático para sanitarios; en la Secundaria Mixta No. 43	Calle Cuauhtémoc No. 15 entre Privada Jalisco y Álvaro Obregón. (14DST0043J)	119,480	119,399	-	119,399	-	81	119,399	-
ISM 61/2015	El Órgano	Suministro e instalación de alumbrado para aulas y sanitarios en el Jardín de Niños Vicente Suárez.	Calle Flor s/n, entre Magnolia y Mirasol (14DJN0558E)	46,980	46,980	-	46,980	-	-	46,980	-
ISM 62/2015	Francisco Silva Romero	Rehabilitación de Drenaje Sanitario con colocación de dos registros y alumbrado para aulas y pasillos; en la Primaria Miguel Hidalgo	Calle Francisco Silva Romero No. 2760 entre Patria y Asamblea (14DPR0873L)	111,894	111,894	-	111,894	0	-	111,894	0
FISM 64/2015	Brisas de Chapala	Rehabilitación de la estructura de la Escuela Primaria Juana de Asbaje por hundimiento	Calle Amanecer 119 (14DPR3471K)	502,225	-	-	-	502,225	-	-	-
				1,268,074	765,768	-	765,768	502,225	81	765,768	0
140981ME003	Nueva Santa María	Aportación Municipal al Programa Hábitat 2015 Obra Pavimentación de Empedrado Zampeado en la Calle José Figueroa	Calle José Figueroa S/N Entre Santa Cristina y San Fernando	557,892	477,284	-	477,284	-	80,608	477,284	0
140981ME004	Nueva Santa María	Aportación Municipal al Programa Hábitat 2015 Obra Pavimentación de Empedrado Zampeado en la Calle Santa Eustolia	Calle Santa Eustolia S/N Entre Santa Isabel y avenida 8 de julio y Santa Mónica	1,459,513	1,279,823	-	1,279,823	-	179,690	1,279,823	0



[Handwritten signatures and marks]

SIN TEXTO

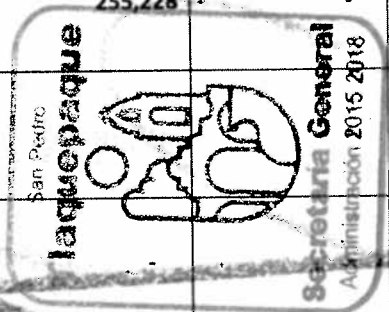


Gobierno de
TLAQUEPAQUE

GOBIERNO MUNICIPAL DE SAN PEDRO TLAQUEPAQUE
COORDINACIÓN GENERAL DE POLÍTICAS PÚBLICAS

Fondo de Infraestructura Social Municipal y de las Demarcaciones Territoriales del Distrito Federal (FISM-DF)
CIERRE DE EJERCICIO PRESUPUESTAL 2015

ASIGNACIÓN	COLONIA	DESCRIPCIÓN	UBICACIÓN	TFM Cierre 2015	PAGADO A DICIEMBRE 2015	Pagado 2016	Total Pagado	Ampliación de Recursos	Disminución de Recurso	Techo Financiero Modificado	SALDO POR PAGAR
				2,017,404	1,757,107	-	1,757,107	-	260,297	1,757,107	
				46,586,427	39,693,740	4,645,834	44,339,573	303,024	2,177,081	44,712,369	372,
	Varias Colonias	Anticipo correspondiente al 2015		10,408,926	10,408,926	-	10,408,926	-	-	10,408,926	
				56,995,352	50,102,666	4,645,834	54,748,499	303,024	2,177,081	55,121,295	372,
	Santa Anita	Rehabilitación y Equipamiento del Pozo # 2 (Intereses generados en la cuenta FISM 2015)	Calle 5 de Mayo No, 357 cruza con Melchor Ocampo	255,228	-	-	-	-	-	255,228	25,
	Guadalupe Ejidal	Colector Sanitario	Rosas y Colima					1,698,690	-	1,698,690	1,69,
	Guadalupe Ejidal	Red de Alcantarillado Sanitario	Al Poniente de las Vias F.F.C.C.					217,769	-	217,769	21,
Total General				57,250,581	50,102,666	4,645,834	54,748,499	2,219,483	2,177,081	57,292,982	2,544,




El suscrito **LIC. GUSTAVO FLORES LLAMAS**, Secretario del Ayuntamiento de San Pedro Tlaquepaque, Jalisco, en ejercicio de mis funciones y con fundamento en el artículo 63 de la Ley del Gobierno y de la Administración Pública Municipal del Estado de Jalisco; Hago Constar y -----


C E R T I F I C O-----

Que las presentes copias fotostáticas, son copias fiel de su original en 10 (Diez) fojas útiles, que tuve a la vista para hacer el cotejo correspondiente, que se encuentran en los archivos de la **DIRECCION DE POLITICAS PUBLICAS**, en San Pedro Tlaquepaque Jalisco a 11 (Once) días del mes de Noviembre de 2016 Dos mil Dieciséis -----

A T E N T A M E N T E :



LIC. GUSTAVO FLORES LLAMAS
SECRETARIO DEL AYUNTAMIENTO



GFLL/LAMO/edith 4